

12 - 開 - 05

データベース構築促進及び技術開発に関する報告書


インターネット環境における  
博物館型地図画像データベースの構築


平成13年3月

財団法人 データベース振興センター  
委託先 財団法人 地図情報センター



この事業は、競輪の補助金を受けて実施したものである。





## 序

データベースは、わが国の情報化の進展上、重要な役割を果たすものと期待されている。今後、データベースの普及により、わが国において健全な高度情報化社会の形成が期待される。さらに海外に対して提供可能なデータベースの整備は、国際的な情報化への貢献および自由な情報流通の確保の観点からも必要である。現在わが国で流通しているデータベースの中でわが国独自のものは約半数であるが、わが国データベースサービスひいてはバランスある情報産業の健全な発展を図るためには、今後もわが国独自のデータベースの構築およびデータベース関連技術の研究開発を強力に促進し、データベースの拡充を図る必要がある。

このような要請に応えるため、(財)データベース振興センターでは日本自転車振興会から機械工業振興資金の交付を受けて、データベースの構築および技術開発について民間企業、団体等に対して委託事業を実施している。委託事業の内容は、社会的、経済的、国際的に重要で、また地域および産業の発展の促進に寄与すると考えられているデータベースの構築とデータベース作成の効率化、流通の促進、利用の円滑化・容易化などに関係したソフトウェア技術・ハードウェア技術である。

本事業の推進に当って、当財団に学識経験者の方々に構成されるデータベース構築・技術開発促進委員会(委員長 東海大学教授 上條史彦氏)を設置している。

この「インターネット環境における博物館型データベース」は、平成12年度のデータベースの構築促進および技術開発促進事業として実施した課題の一つで、当財団が(財)地図情報センターに対して委託実施したものである。この成果が、データベースに興味をお持ちの方々や諸分野の皆様方のお役に立てば幸いである。

なお、平成12年度データベースの構築促進および技術開発促進事業で実施した課題は次表のとおりである。

平成13年 3月


財団法人 データベース振興センター

平成12年度 データベース構築・技術開発促進事業委託課題一覧

分野	No.	課題名	企業名
一般	1	学びに活用する簡易PCサーバー・システム、マルチメディア・データベース	(株) トライアード・プロジェクト
	2	GISと全文検索エンジンを連携した文章管理システム	(株) 創建
	3	情報可視化によるドキュメント構造化の調査研究	(株) 日本総合研究所
	4	先端産業の企業検索用シソーラス作成と企業検索システム構築	(株) 日経リサーチ
	5	インターネット環境における博物館型地図画像データベースの構築	(財) 地図情報センター
地域振興	6	地域住宅地図情報システム〔地域住宅GIS〕	石井測量設計(株)
	7	阿蘇の楽しみデジタル図鑑作成	(財) 阿蘇地域振興公社
	8	B to S協働情報マッチングDBパイロットシステムの作成	(株) 八幡コンピュータセンター
	9	Web型GISを利用したバリアフリーデータベースのプロトタイプ作成	(株) 札幌ネクシス

## 目 次

1. インターネット環境における博物館型地図画像データベースとは .....	1
1. 1 本データベース作成に当たって .....	1
1. 2 実施体制 .....	2
1. 3 本データベースの特徴 .....	2
1. 4 地形図データベース化の理由 .....	2
2. バーチャル地図学博物館 .....	4
2. 1 インフォメーション .....	6
2. 2 展示室 .....	7
2. 2. 1 地図の歴史の部屋 .....	8
2. 2. 2 地図の制作の部屋 .....	8
2. 2. 3 旧地形図の部屋(データベース室) .....	9
2. 2. 4 地図と地名情報の部屋 .....	9
2. 2. 5 地図の使い方の部屋 .....	9
2. 3 図書室・資料室 .....	10
2. 4 資料庫(アーカイブ) .....	10
2. 5 ミュージアムショップ .....	10
3. データベース基本設計 .....	11
3. 1 テキストデータ .....	11
3. 2 画像データ .....	12
3. 2. 1 地図画像の撮影 .....	12
3. 2. 2 地図画像のスキャンと補正 .....	13
3. 2. 3 地図画像形式 .....	14
3. 2. 4 地図画像の圧縮と適正化 .....	14
3. 3 サイトの構成 .....	14
3. 3. 1 データベースへのアクセス .....	14
3. 3. 2 地形図の検索とインデックスマップ .....	15
3. 3. 3 地形図の表示 .....	18
3. 3. 4 各種素材の制作 .....	18
4. 本データベースの課題と今後 .....	21
4. 1 地図等の著作権の問題 .....	21
4. 2 インターネット環境の変化の問題 .....	21
4. 3 コンテンツの充実 .....	22
資料編 データー一覧 .....	23





# 1. インターネット環境における博物館型地図画像データベースとは

## 1. 1 本データベース作成に当たって

近年のインターネットの急速な普及によって、わが国のネット人口は2000年6月には2千万人を超え、国民の約5分の1がインターネットに接続するようになった。また、学校教育の場でも2002年度からの中学校「総合的学習の時間」の導入により、生徒や学生が図書館やインターネットなど自分の力で情報を収集し、問題解決のための力を養うように学習指導要綱が改定になるとともに、クロスカリキュラムによる教科の枠を超えた学習が行なわれる。

一方、新学習指導要綱では、英語を除く国語、数学、理科、社会の4教科への時間配分が減少するといわれる。このことで一般的に、学生・生徒の学力が課題とされているが、個々の教科においてもいくつかの問題点が憂慮されている。地理教育においては、社会科が地理歴史・公民に分かれた後、多くの学校では歴史(世界史・日本史)を必修、地理は選択科目とする傾向にある。これは、少子化による大学全入時代の到来とともに、社会科教科の中で、地理学習の機会が少なくなりつつあるということである。

インターネットの普及とともに、ネット空間上の距離は限りなく近接し、もはや国境が存在しないボーダーレス時代に突入しつつある。しかし、現実の世界ではいかに交通が発達し、国と国、地域と地域の時間距離が短縮されようとも、ゼロになることはあり得ないし、地域独自の文化は厳然として存在している。つまり、ボーダーレス時代の今こそ、地理教育など国際理解のための教育が不可欠であり、ただ単に語学力をつければすむといった問題ではない。真の国際化とは、国と国とのアイデンティティに加え、個々人のアイデンティティや文化的素養が一層重要性を増すということなのである。

さらに、地理教育についていえば、学校教育における地理選択者の減少、大学の地理学科および教育課程社会・地理学科への入学者減少、地理教育者の減少といった負のスパイラル化が進行しつつある。これは、少子化による教育者需要の減少(教職課程志願者の減少、教職課程卒業生の教職への就職難)、地理学科の減少(地球環境学科などへの学科編成の移行)などとともに地理教育にとって憂慮される状態になりつつある。

しかし、高齢化に伴う生涯学習意欲の高まりによって、社会人の地理学習意欲は徐々にではあるが高まりつつある。これは、近來の歴史・旅行ブームなどとともに、地理・歴史的教養への欲求が深まりつつあること、GISなどの地理情報システムなどの普及により、地理情報の電子化への道が徐々にではあるが進展してきたこと、インターネットやマスメディアなどにより、世界情勢など様々な情報が流入し、地理情報が不可欠になったことなどがその背景にある。

## 1. 2 実施体制

当該データベースを構築するにあたり、学識経験者を中心に構成する「インターネット環境における博物館型データベース作成委員会」を設置した。

### インターネット環境における博物館型データベース作成委員会

- 委員長 森田 喬 法政大学 教授  
委員 根岸正光 国立情報学研究所 教授  
    " 鈴木厚志 立正大学 助教授  
    " 水谷一彦 (株)平凡社地図出版 取締役  
事務局 西田 守 (財)地図情報センター 事務局長  
    " 久田龍二 (財)地図情報センター 理事  
    " 村野京一 (財)地図情報センター 研究主査  
    " 貝山久子 (財)地図情報センター 編集委員

## 1. 3 本データベースの特徴

本データベースは、地理や地図に興味や学習意欲を持つ全ての人々に提供される博物館型ホームページ「バーチャル地図学博物館」の一部を構成しており、ホームページ上の画像ブラウジング型データベースといえるものである。このデータベースは基本的に、地図画像、地図データ、それらを検索するための各種インデックスで構成される。通常、データベースシステムは、サーバー、クライアント間でデータベースシステムを介して検索・表示される。その意味では、Webサーバー上のデータをインターネットプロトコルにより、Webブラウザでクライアントが検索・表示するという、広義の意味でのデータベースシステムといえる。

データを蓄積するWebサーバーは当財団のサイトのある国立情報学研究所(旧学術情報センター)内に設置してある。当サーバーは基本的にCGIなどの利用は推奨されていないが、データ容量の制限が少ないため、画像データの設置に最適と判断した。

基本的に、サイトへのアクセスに制限は設けていない。また、可能な限りJAVAスクリプトや特別なプラグインなどの使用は避けている(現在ではpdf(Acrobat)プラグイン、将来的にはFLASHプラグインの使用を予定)。使用言語は通常のHTMLであり、ダイナミックHTMLなどは使用していない。また、現在の主要な2大ブラウザであるNetscape Navigator、Internet Explorerを主要ブラウジング環境と位置づけ、各々の独自機能は使用しないように配慮した。また、コンテンツに関しては必要十分と判断したデータ容量を確保した。

## 1. 4 地形図データベース化の理由

今回対象として選定した5万分1地形図は、明治23年(1890年)に国土全域の基本図と定められてから、大正13年(1924年)に全国の測図が完了し、その翌年に出版が完了した。初版は1380面(戦後に「薩摩硫黄島」など3面新規作成)であったが、現在では図郭変更などにより、1291面で全国を覆っている。また、戦前には日本占領下にあった朝鮮半島、中国東北部(旧満州国)についても5万分1地形図が制作されている。

しかし、地形図は様々な目的に利用される基本図のため、散逸なども多く、また、第二次世界大戦中は軍事機密情報として、昭和16年以降、一般への販売は行われなかった。また、戦争中に参謀本部が慌ただしく調製した各種地図は、戦争目的であったことから、国立国会図書館の前身である東京帝國図書館には献本されず、一方の陸地測量部でも系統的に保管されることはなかったという(5万分1地形図作成・所蔵目録)。そのため、現在の国土地理院でも過去から現在までの全ての5万分1地形図を保有しているわけではなく、当財団にしか存在しない地形図もある。幸い、当財団には初代理事長渡辺光氏より寄贈を受けた戦前中心の5万分1地形図がほぼ全国を網羅しており、その学術的価値は高いものとする。また、平成9年に発行された「5万分1地形図作成・所蔵目録」(国土地理院作成：前述)とも相まって、地形図資料の総合的閲覧サイトを構築する意味は大きい。

## 2. バーチャル地図学博物館

「バーチャル地図学博物館」とは、地図に関する様々な情報を通常のブラウザで閲覧できるインターネット上の仮想博物館である。ここには博物館としての機能である、展示、教育、研究の3部門を配置し、一般の閲覧が可能な仮想展示室や図書室を配置している。特に、博物館のメタファーであるため、展示室を中心とした様々なページ(ルーム=ディレクトリ)を設置予定している。

今回、これらの中で、「地図の歴史の部屋」と「旧地形図の部屋」を制作、オープンした。データベースに関しては「旧地形図の部屋」をその対象とした。

今回のデータベースは、インターネット上の仮想博物館の常設展示室として作成している。現在、仮想博物館は地図に関する様々な情報を提供する場として、また他の地図情報発信ページへのポータルサイトとして整備・運営中である。

博物館は大きく、

- ・インフォメーション
- ・展示室
- ・図書室・資料室
- ・資料庫(アーカイブ)
- ・研究室
- ・ミュージアムショップ

などから構成されており、現在は展示室の一部がオープンしている。ここでそれぞれのコーナーの説明を行なう。

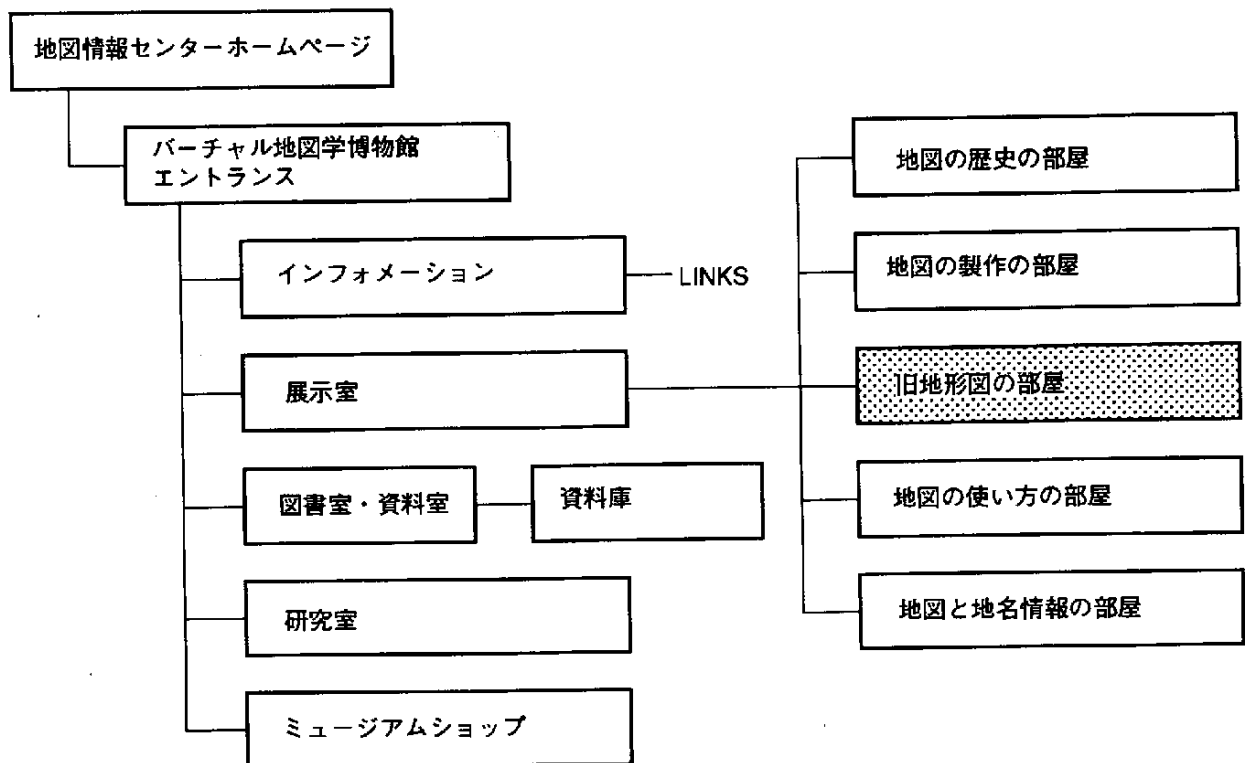


図2-1 バーチャル地図学博物館の構造


地図情報と地図文化の世界へようこそ

財団法人 International Cartographic Information Center  
**地図情報センター ICIC**

---

当センターは地図情報と地図文化を促進する文部省所屬の公益法人です


●ドメイン変更について●このホームページのURLが2001年4月1

●出版物のご案内	 <p>地図に関する様々な話題や研究を特長形式で掲載する会誌。 「地図情報」(季刊) 2000年第3号 (Vol.20No.3)「大学所蔵の地図」発行。</p> <p>日本唯一の月刊地図情報クリッピング(切り抜き)データサービス。一般販売。 内容は「地図情報ニュース」(月刊)のページへ。各ページデータを各ホームページのサンプルは右のアイコンをクリック(データは約230K)</p>
●"巡検"のご案内	<p>当センターでは、会員の皆様向けに春と秋の年2回、春訪問を中心に巡検(見学会)を開催しています。徒歩を中心とした楽しい見学会で、博物館・美術館を見学したり、普段入ることのできない場所や施設などにも入ることがあります。</p> <p>11月2日(木曜日)2000年度第2回巡検「隅田川下りとお台場周辺」を開催しました。巡検の写真などはこちらから。</p>
●ニュースレター	<p>当センターのニュースレターである「ICICニュース」をダウンロードできます。どんな様でもご覧になれますが、容量の関係で画像の解像度は約100dpiに下げています。pdf書体なので、ご覧になるには電子ドキュメント閲覧ソフト「Adobe Acrobat 3.0」以降をご利用下さい。同ソフトはAdobe SystemsのHome Pageより無料でダウンロードできます(現在はAdobe Acrobat 4.0)。</p> <p>ICICニュース14号 ICICニュース15号 ICICニュース16号</p>
●地図作品展への特権	<p>当センターは児童・生徒の地図に関する関心を高めるため、以下の児童・生徒地図作品展を後援し、理事賞章を授与しています。地図HOT NEWSもご覧下さい。</p> <p>鳥取県 児童生徒地図発表作品展(鳥取市) 身のまわりの愛知地図作品展(多摩市)</p>
●地図HOT NEWS	<p>ICICニュースはこちら</p> <p>年内毎季児童生徒地図発表作品展が2000年1月12日(金)～2月26日(水)国土地理院「地図と測量の科学館」で開催されます。問い合わせは広報相談室 電話0298-84-0255、国土地理院のホームページもどうぞ。</p> <p>2000年上半年の博物館・美術館・歴史館の新展・展示情報です。地図情報ニュースからの抜粋です。閲覧はこちら。</p>
●地図の木曜	<p>新・近刊の地図・地図関係書籍を紹介し、入賞はこちら。毎月更新されます。</p>
●よくあるご質問	<p>FAQページへ(現在企画中です)</p> <p>・地図を埋入したい ・地図の歴史 ・地図の種類 ・いろいろな地図</p>
●バーチャル地図学博物館	<p>「地図や地理に関する知識や情報が知りたい」という声にお応えする「バーチャル(仮想)地図学博物館」が建設されます。</p> <p>この博物館は完成した展示室より順次オープンし、年内内に部分開館予定です。しばらくお待ち下さい。「地図の歴史の謎」近日オープン。</p>
●当センターの概要	<p>事業内容・業務内容・案内図・入会案内 担当室への連絡先はこちら。</p>
●地図関係リンク	<p>地図に関するリンクをまとめてあります(現在制作中です)</p>

当財団の所蔵地図データベースを現在作成中。完成後はインターネットで公開の予定。  
最終更新日 2001年01月22日 (平均月2回編集業務)

2000年7月27日からのヒット数  
**088384**

このホームページは1999年8月30日開設されました(当財団内でMacDREAMWEAVER 3で作成しています)。  
Mac版のNetscape 4.0以上、Internet Explorer 5.0以上での表示を確認しています。  
ヒット数はJapan Famous CGI Serverのサービスを利用しています。  
このトップページのリンクはフリーです(リンクページ開閉時に相互リンクさせていたいただきますのでご連絡下さい)。  
NEW/PPDATAは実数値2週間ほど表示しています。



マップハウスは地図情報のためのサービスに特化しています

(株)マップハウス「地図の輸入・販売の専門店」は地図情報センターの地図・地理情報事業にご協力いただいています。

図 2-2 地図情報センターホームページ

## 2.1 インフォメーション

インフォメーションは研究室とともに地図に関する様々な疑問や調査に対応できるコーナーである。例えば、Web上では関連サイトにジャンプするリンク(ポータル)機能、Q&Aコーナー、サイトマップなどで構成されており、それぞれが有機的に結合されている。例えば、リンクは他の機関へのリンクだけではなく、Q&Aからも直接ジャンプ可能であり、「よくある回答(FAQ)」の補完機能としての役割を持つ。例えば、「航空写真はどのように作るのか」の質問から展示室「地図製作の部屋」へのリンクと、各航空測量会社へのリンク、国土地理院や日本地図センターなどの基本図を作成する機関、どこで航空写真を買えるのかといったショップへのリンク、各種案内までを網羅している。このように各コーナーにジャンプさせるため、サイトマップへはいつでも到達できるように、各ページにサイトマップナビゲーションボタンを配置。現在の位置がいつでも把握できるように配慮した。また、各展示室からインフォメーションに戻ることも想定されており、バーチャル地図学博物館の核としての役割を持たせている。一方、掲示板や質問メールへの回答コーナーなどの設置が今後の検討事項である。


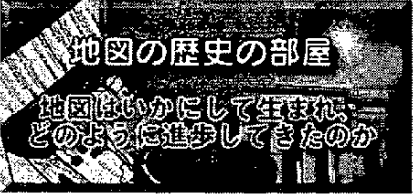


図2-3 バーチャル地図学博物館エントランス

## 2. 2 展示室


バーチャル地図学博物館の展示室は、まだコンテンツが十分ではなく、一部がオープンしているのみである。名称は現在のところ仮称であるが、今後、以下の展示室のオープンを予定している。



ようこそ、ここは地図の歴史の部屋です。地図の歴史を紹介しています。(参考書籍は最後に提示しています)


**●古代(先史時代)の地図**

地図はおそらく文字よりも先に発明されたと考えられています。それは先史時代の壁面に描かれた山や谷などの風景が一種の地形図でもあるからです。そして地形図は言葉の通いにかかわらず誰にでも理解できるのが地図なのです。下は紀元前約1500年前に描かれたとされる「カモニカ図」(イタリア)といわれるものです。家や畑など、彼らの生活していた範囲が詳細に描かれています。



カモニカ図(「地図の歴史」ポプラ社)

また、地図はその描かれた時代の世界観を表す貴重な資料でもあります。地図は実際に訪れた場所については詳しく、訪れたことがないが、入つてに聞いたことがあったり、まったく未知の世界については想像力たくましく描かれるものです。例えば、古代インド人は世界を4つのゾウが支える、そのゾウも巨大な象が支えていると考えていました。また、ヨーロッパでは人間が住む世界は海に囲まれ、さらにはそれを4つの空が囲んでいると考えていました。また、下は紀元前約700年前に作られた「バビロニアの世界図」といわれるものです。ここにはバビロニアの人々の世界観が表わされています。中国でも中華である自分たちを中心に、北は北狄、南は南蛮、東は東夷、西は西戎と呼ばれる野蛮人が存在するという「中華思想」がありました。この中華思想はいずれの文化圏でも見られます。エジプトでも様々な地図が作られていたと考えられています。しかしそれはパピルスの上に描かれていたため、ほとんど現存していません。



バビロニアの世界図(「地図の歴史」ポプラ社)

**●ギリシア、ローマ時代の地図**

紀元前2000年頃、ギリシアでは文明が発達し、地中海沿岸を結ぶ海上交通が盛んになりました。そしてそのことはギリシアの人々の世界知識を大きく広げることになりました。紀元前6世紀の前半にはアナクシマンデロスという人が世界図を作り、これをもとにヘカタイオスという地理学者が世界地図を描きました。当時の貿易範囲から地中海沿岸やカスピ海、そしてアフリカ北部やエジプト、アラビアなどはかなり正確に描写されています。しかし、このころでも世界は海に囲まれ、アジアやアフリカ中南部は存在していません。

そのころの世界は(紀元前7〜3世紀)

日本	中国・東アジア	南アジア	ヨーロッパ	その他
----	---------	------	-------	-----

図2-4 地図の歴史の部屋(部分)

## 2. 2. 1 地図の歴史の部屋


世界の地図と日本の地図の現在までの歴史を紹介している。歴史的な地図の写真とその説明、製作に到るバックグラウンドの話題などを提供する。地図の発展と世界観の変化について、当時の文化的背景などについても解説する。日本の地図については、行基図から伊能図に到る文化的背景について解説し、特に伊能忠敬の業績については、わが国のみならずヨーロッパに与えた影響などについて考察する。現在伊能中図を所有する国立国会図書館へのリンクも行なうとともに、伊能ウオークなどの関連サイトへもリンクさせる。


## 2. 2. 2 地図の制作の部屋

過去から現代までの地図製作に関わる話題と情報を提供する。伊能忠敬の地図製作手法が


●エラトステネスはこうやって地球の大きさを測った

シエナ（現在のアスワン）の町では夏至の日の正午に深井戸に太陽の光がまっすぐ差し込み、井戸の底に太陽が映る。太陽光はどこでも北方向に射し込むから、もしこの世界が平らならどんな場所でも夏至の日には井戸の底に太陽が射し込むはずだ。でも、その時アレクサンドリアでは井戸の底に太陽が映らないし、ものに影ができる。これは我々の世界は平らではなく、大きな球の上にいるということじゃないのかな。もし、この世界が球体ならどの位の大きさなんだろう。エラトステネスはこう考え、紀元前195年に測量を行ないました。

 (概念図)

 (概念図)

シエナとアレクサンドリアの距離は5000スタジア（約925km：1スタジア（スタジアはスタジアの複数形）=0.185km）です。アレクサンドリアでは夏至の日の正午、太陽は真上（天頂）から7.2度傾いています。これを図にして考えてみましょう。



ちょっと難しいですが、アレクサンドリアに立てた棒の長さとの比は、シエナと地球の中心の長さとの比に等しいのです。例えばアレクサンドリアに高さ10mの棒を立てたとして、その影が1mなら、シエナとアレクサンドリアは約925km離れていますから、地球の中心までは9250kmあるということになります。計算すると、影の長さは1.305mになりますから、地球の中心までは7088km、地球の円周は2πrで計算できますから、2×3.1415×7088kmとなり、円周4万4533kmとなります。これは現在の地球の円周、約4万kmに比べても非常に高い精度であるといえるでしょう。この測量方法を「弧長測量」といいます。エラトステネスは実際には「ノームン」という円柱で太陽高度を測りました。また7.2°は円周の50分の1ですから50×5000スタジア=25万スタジア=4万6250kmと計算したともいわれます。

一方、誤りかなりの誤りを前提に計算していたことも分かっています。例えば、シエナは正確に北回帰線にはなく、北におよそ60kmずれています。また、シエナとアレクサンドリアも同じ子午線上になく、シエナは3°3' 離れています。しかも両都市の間が725kmしか離れていません。これらの誤差は相殺されてほぼ正しい数値となりましたが、これらは細かいエラトステネスの業績を曇らすものではありません。

豆知識：エラトステネスは紀元前275年頃に生まれ、地理の数値的研究を行ない、プトレマイオス3世に召されてアレクサンドリアのムセイオンの大図書館館長になりました。（ムセイオンとはギリシア語のMuseum、ラテン語のMuseumで、現在の研究所の語源によく似ています。この言葉は後に美術館や博物館を意味する言葉となりました）彼は、紀元前196年頃に没しています。

歴史の部屋に戻る

図2-5 地図製作の部屋(初めて地球の大きさを測る)



ら三角測量、現代の航空写真・衛星画像による地図製作、そしてGIS(地理情報システム)まで、変遷と技術等を解説する。ここではFLASHやShockwaveなどを多用したムービーやアニメーション、またQuicktimeVRなどによって地図製作とその理論の仮想体験ができるようなページを構築していく予定である。

また、地図記号の変遷や地図表現の変化など、比較的最近の地図の変遷など、地図のDTP化などの進展もあわせて解説する。

さらに、航空写真を実体視しながら、航空写真と等高線の関係进行学习などの、あまり例のない学習機能である。

この部屋には、

- ・地形図のできるまでといろいろな測量(測量技術と測量機器)
- ・伊能忠敬はどうやって地図を作ったのか
- ・衛星画像とリモートセンシング
- ・GIS(地理情報システム)とはなにか
- ・地形図表現と地図記号
- ・コンピュータを利用した地図製作

### 2. 2. 3 旧地形図の部屋(データベース室)

今回のデータベースを設置するディレクトリである。20万分1インデックスマップや地勢図名から5万分1地形図を検索し、表示するものである。この旧地形図は地図情報センター所蔵のものを掲載する。また、同じく所蔵の2万5千分1の地形図や、5万分1の朝鮮・旧満州の地形図も順次拡充の予定である。構成については後述する。

### 2. 2. 4 地図と地名情報の部屋

この部屋は現在構想中のものであるが、地図や地名、地形の知識や話題を提供していく。小学生から大人まで、クイズ形式やゲーム形式で地図や地形、地名などの知識を楽しく学ぶことができるようなインタラクティブな楽しいページを構築していく予定である。現在、「地形のできるまでコーナー」の中で、「扇状地」、「砂嘴」、「天井川」などのFLASHムービーを制作中である。また、日本や世界の珍しい地図や珍しい地域案内(世界遺産や、地理的に貴重な場所)、「地理・地図これがNo.1」なども行う。

### 2. 2. 5 地図の使い方の部屋

地図の使い方、見方について解説するディレクトリである。地図の製作の部屋とリンクして、地形図の見方使い方、都市図、道路図どう違う?などの実用的な解説から、GISによってどのような情報が得られるのか、その利用法などまで、地図利用に関する広範な情報を提

供する。特に、等高線(コンター)から立体地形を描くための知識、尾根線、谷線の描き方といった登山に不可欠な基礎知識なども解説する。

## 2. 3 図書室・資料室

図書室・資料室では、絶版になった地図・地理関係書籍のpdf化など、電子化を推進するとともに、新刊書籍の情報提供、地図情報センター資料室での閲覧などを有機的にリンクし、地図資料の体系的整理を行なう予定である。また、地図・地理資料のリファレンス機能も徐々にではあるが充実させていく予定である。なお、書籍等については著作権の問題もあり、著者・出版社との協議の上推進していく。

## 2. 4 資料庫(アーカイブ)

地図情報センター所蔵の地図・地図資料については、その目録の電子化を進め、電子リファレンスの体制を順次整える予定である。特に、所蔵書籍等については、上記図書室・資料室と一体に一般の閲覧のために、書名以下、基本的リファレンスの充実を進める。また、一般に閲覧が不可能な全国立体地図(地図情報センター所蔵)のような貴重かつ壊れやすい資料についてはヴァーチャルリアリティなどの技術によってWeb上で展示したり、江戸切絵図(地図情報センター所蔵)のような歴史的資料については、比較的高精細な画像を提供するなど検討していく。

一方、地理研究者や教育者向けのコンテンツについても、可能な限り充実させていく予定である。例えば自由利用可能な白地図、地理・社会データ、国旗、国歌(民俗音楽)(MIDI、MP3データを予定)などの提供や、地図パーツ、オンラインウェアなどの提供も行なっていく予定である。

## 2. 5 ミュージアムショップ

インターネット・ミュージアムショップについては、現在検討中であり、メーカーや書店などとの共同事業としてオープンすることが現実的であると考えている。現在、世界から地図を輸入・販売する事業者と相互リンクを行なっており、輸入地図など、一般に入手が難しい地図・地図資料に関しては一定の利用が可能と考えている。

### 3. データベース基本設計

このデータベースは基本的にデータベースのテキスト部と画像部、それを表示するHTMLの3部で構成されている。従って、テキストデータベースは通常のテキストデータベースで、画像は画像作成アプリケーションで、それを表示するHTMLは通常のホームページ作成アプリケーションで作成し、それらを統合した。今回はMacintosh上での作業とし、基本テキストデータベースはファイルメーカーPro5、ラスター画像処理にはPhotoshopとFlireworks、Web作成にはDREAMWEAVERを各々使用した。

#### 3.1 テキストデータ

平成7年度に実施した「画像付き地図資料データベースのプロトタイプ作成」(財)データベース振興センター、(財)地図情報センター)の作成の際に検討された、地図表示要素に基づき以下のような項目でデータベース化を行った。

テキストデータベースはレコードに以下のフィールドを作成した。

- ・整理番号：シリアル値であり、ユニーク値をとる。地図情報センターの独自番号。
- ・国際地域番号：100万分1国際地域番号を基準

整理番号 番号		図記号 国際図記号	
シリーズ名	シリーズ名		
図名	図名		
国名	国名		
地域名	地域名		
縮尺 / 寸法	縮尺 / 寸法		
発行地	発行者		
発行所	発行所		
図法	図法		
測量年	測量年		
修正年	修正年		
製版年	製版年		
発行年	発行年		
彩色数	彩色数	備考	
形態	形態		
寄贈者	寄贈者		
受入日	受入年月日		
入力日付 <input type="text"/>		訂正日付 <input type="text"/>	入力年度 <input type="text"/>

画像

図3-1 テキストデータベースの設計

- ・シリーズ名：このデータベースのシリーズ名は「5万分1地形図」である。
- ・図名：図葉の図名を現代表記、現代字形で記入した(例：広島は広島とした)
- ・国名：このデータベースの国名は「日本」である。
- ・地域名：このデータベースの地域名は20万分1地勢図に準拠した。
- ・縮尺：このデータベースの縮尺は5万分の1(5万分1と記す)である。
- ・寸法：寸法は内図郭寸法である。
- ・発行者：主に「陸地測量部」、「地理調査所」、「参謀本部」である。
- ・発行所：主に「陸地測量部」、「地理調査所」、「参謀本部」である。
- ・測量年：最初に測量された年、修正測量を行った年を記入した。
- ・修正年：修正年を記入した。部分修正測図も記入した。修正測図に関しては、鉄道補入、改測、測図の縮図、補測、要部修正、応急修正などの修正年を記載した。
- ・製版年：最初に製版された年を記入した
- ・発行年：発行された年を記入した。
- ・形態：このデータベースの形態は「1枚もの」である。
- ・図法：5万分の1地形図は多面体図法を、昭和30年制定のものからユニバーサル横メルカトル図法となった。なお、今回のデータベースには昭和30年以降の地形図はないので、空欄とした。
- ・入力日付：レコードを入力した日付を自動的に付加した。
- ・訂正日付：レコードを訂正した日付を自動的に付加した。
- ・寄贈者：空欄(渡辺 光氏寄贈のものが大半)
- ・受入年月日：空欄
- ・備考：特記事項を記入した。特に、「仮製版」、「新図名」、「軍事極秘」などを記入している。

なお、図式に関しては、記載されていないが、「5万分1地形図 作成・所蔵目録」(国土地理院)から複数の図式を特定することができる。

## 3. 2 画像データ

### 3. 2. 1 地図画像の撮影

5万分1地形図はA2判に近いサイズ(桎判=46.0×58.0cm)であり、大型フラットベッドスキャナのような入力装置がなければ直接取り込むことができない。そこで、カメラによる撮影を介して入力する方法を採った。最近ではデジタル方式記録カメラで実行有効画素数300万~400万程度のもので低価格で市販されており、コンピュータに取り込む場合も、各種記録メディアをリーダーで取り込んだり、ケーブルで直接取り込むことも可能になっている。特に最近ではUSBなどホットプラグに対応し、活線接続が可能など、使い勝手も向上している。また、色温度もホワイトバランスがほぼ自動で設定できるなど、痛みが激しい地形

図など、白熱電球での撮影が困難な場合でも蛍光灯下で比較的原色に忠実な画像が生成できる。また、液晶ディスプレイが搭載されており、スルーレンズでの画像が正確に確認でき、有線接続ではコンピュータディスプレイに画像を直接マウントできるなど、大型原稿の撮影にも有効な機器となってきている。しかし、現在のところ、大型CCDを搭載したレンズ交換型一眼デジタルカメラはまだ高価であり、一方、コンパクトタイプのものはディストレーションなどを完全には除去できていないなど、主に収差補正の問題で採用には到らなかった。特に、単焦点のものはタル型の収差が大きく、色彩補正やその他の有利な点を除いても、後補正に多くの時間を有することが予想されるため、試験段階で、採用を見送らざるを得なかった。最近では低価格のレンズ交換型一眼デジタルカメラが普及の兆しを見せており、また、昨年は売上高においてデジタルカメラがフィルムタイプコンパクトカメラを上回ったこともあり、写真撮影の分野では急速にデジタルカメラが台頭することが予想される。従って数年後には地図の撮影にデジタルカメラを利用することが普通のこととなる。

そこで、今回は、地図の撮影に通常のフィルムタイプ一眼レフカメラを使用し、ポジフィルムで撮影、現像後のフィルムをフィルムスキャナでスキャンするという従来の方法を採用した。これにより、地形図のフィルムでの複製も得ることができ、地形図の管理が容易になった。

### 3. 2. 2 地図画像のスキャンと補正

今回使用したフィルムスキャナの最高解像度は2820dpiであり、35mmフィルムを2688×4032画素でスキャン、これはデジタルカメラに換算して約1000万画素に相当する。また、出力色深度は12bitであり、通常の色表現には十分な色数を持つ。しかし、今回の画像データは基本的にWeb上で使用するものであり、解像度とダウンロードに要する時間はほぼ反比例する。また、撮影した地形図は既に存在しない機関(陸軍参謀本部など)の作成したものであるが、現在、その著作権は国土地理院(国土交通省)に継承されたと考えるのが妥当であり、そのため、あまりに高精度なスキャンは著作権法上問題があると考えざるを得ない。しかも、地形図などわが国の基本図には測量法も関係しているため、今回地形図の公開には同院の許諾を得る必要が生じる。そこで、スキャン解像度は800dpi程度とし、35mmフィルム換算で1200×800画素程度、デジタルカメラに換算して100万画素程度の解像度に設定した。これは、地形図上部の図名が判読できる程度の解像度である。

以上の解像度をセッティングし、スキャナの自動補正(フォーカス、露出)機能を利用してスキャンした。スキャンドライバは通常Photoshopの入出力プラグイン形式で提供されるため、スキャン画像はPhotoshopのJPEG画像として、地形図の周辺も含めた画像が保存される。なお、撮影の際、カメラの傾きなどの要因によって生じた各種収差が生じるため、Photoshopの補正機能によって水平、垂直を補正した。また、色彩についてはモニターのキャリブレーションをColorSyncによって調整の上、ガンマ値1.8で正常に見えるよう実際の地図と比較しながら補正している。なお、補正すべき地図が多数存在するため、地図補正作業は今後も継続して行なうこととした。

### 3. 2. 3 地図画像形式

インターネット上で使用できるラスター画像形式は、通常のブラウザ表示形式ではGIF (Graphic Interchange Format) とJPEGが主流である。GIF形式はモノクロは256階調、カラーは256色を扱え、通常の地形図の表現には十分であると考えが、今後地質図や土地利用図など、多色彩の地図や写真などを組み込んだ地図の場合、その表現力に多少の不安が残る。そこで、今回はフルカラーを扱えるJPEGを地図画像の標準フォーマットとし、GIFは透明化が行える (Transparent GIF) ことから、ボタンやバックグラウンドなどに利用することにした。またJPEGは、Progressive JPEG形式を採用した。

### 3. 2. 4 地図画像の圧縮と適正化

次に行なったのが画像の圧縮・適正化作業である。今回、サイトでの表示画像は、画面サイズと横スクロールの関係から横600ドット程度にトリミングしたものを使用した。これをJPEGで圧縮した画像は約140K程度の容量になり、これを56KモデムやISDN64でダウンロードするとおおよそ40秒、テレホーダイなどの時間帯では2分以上もかかることとなる。そこで、Photoshopで作成したJPEG形式画像をFireworksで更に圧縮することにした。Fireworksでは色彩を変えずにJPEGファイルのカラーパレットから不要な部分を除去 (減色) することが可能であり、また圧縮率を60%、インターレース方式で書き出すと平均70K程度のファイルが完成する。これによりダウンロード時間が半減できる。なお、現在のJPEG方式では、地図のコンターの粗密な境界部分などにブロックノイズが発生することが避けられない。これは今後、新圧縮方式の普及などにより、圧縮率も含めて解決していく可能性がある。

## 3. 3 サイトの構成

### 3. 3. 1 データベースへのアクセス

データベースへのアクセスは、ホームページからエントランスに入り、展示室の「旧地形図の部屋」へ入室するという方法をとる。これは基本的に現実の博物館と同じである。また、サイトマップなどのリファレンス等は、インフォメーションのディレクトリからpdfやWORD形式で入手できる方式とする。この部屋での地形図の検索は、一般の地図博物館・図書館と同様にインデックスマップ (及びテキストインデックス) や地図目録の形式をとる。なお、「地図目録データベース」については通常のテキストデータベース形式とする予定であり、地図情報センターのデスクトップ環境では既に運用されているが、サイト上での運用については検討中である。

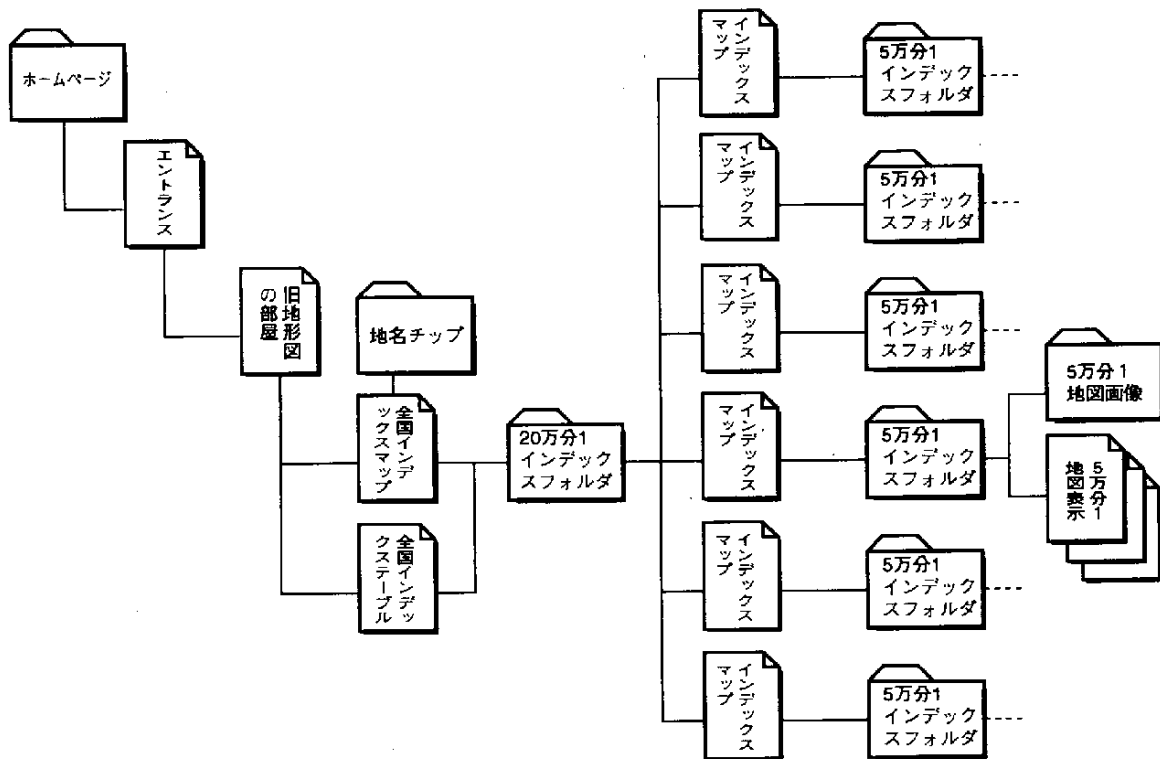


図3-2 サイトマップ

### 3. 3. 2 地形図の検索とインデックスマップ

地形図を検索するに当たっては、データベースエンジンを利用するもの以外に、テキストによるインデックスによるものと、インデックスマップによるものが考えられる。通常、データベースシステムではデータベースエンジンによるキーワード検索(地図目録データベース)が普通であるが、地図の場合、検索によって表示された地図はそこで完結するものではなく、周辺の地図に移動したり、より広範な地域の表示などへ移行する機会が多い。また、キーワードにしても、そのキーワードを知る手段がインデックスマップである場合が多く、基本的にインデックスマップから直接地形図にアクセスする方が効率的であると考えた。そこで、まず20万分1地勢図名による「全国インデックスマップ(レベル1)」を表示し、そこから20万分1地勢図に含まれる16(4×4マトリクス)の地形図名インデックス「地勢図インデックスマップ(レベル2=130面)」に移動することにした。全国インデックスマップは、当初HTMLのテーブルタグのみで作成していたが、テーブルマトリクスが非常に多くなるため、ブラウザの種類によってはテキスト長によって表示が大きく崩れる場合があり、ベースをテーブルタグに、その中に表示する地勢図名はGIFデータ(チップ)」によって表すこととした。GIFによるチップは4K程度と、png形式データ(約44K)などに比べてきわめて軽く、56Kのアナログモデムでも回線の状況によるが、インデックスマップ全体の表示が2分程度で完了する。また、それでも遅い場合は、テキストのみによるテーブルのインデックス画面も用意してある。

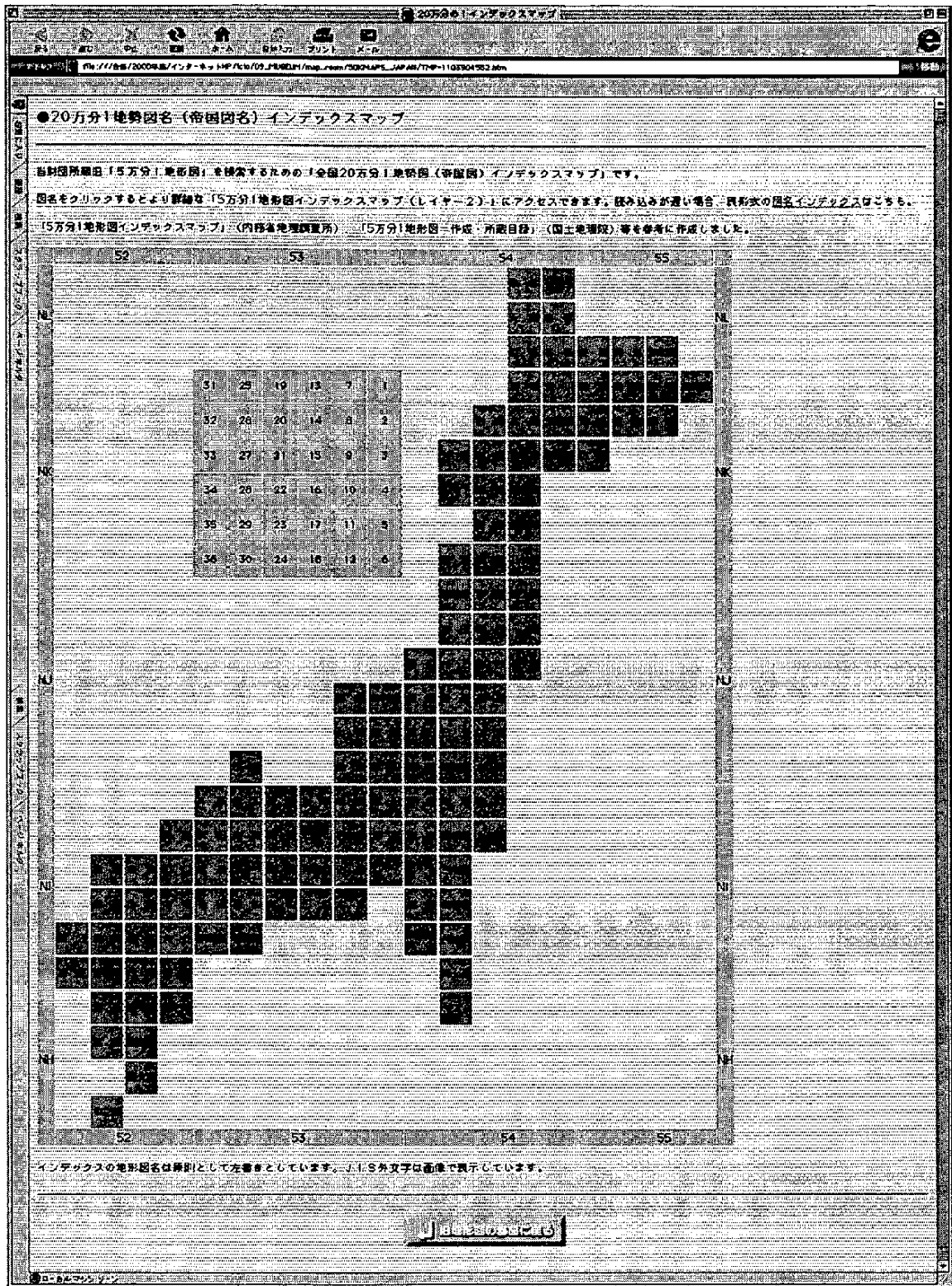


図3-3 インデックスマップ(全国)



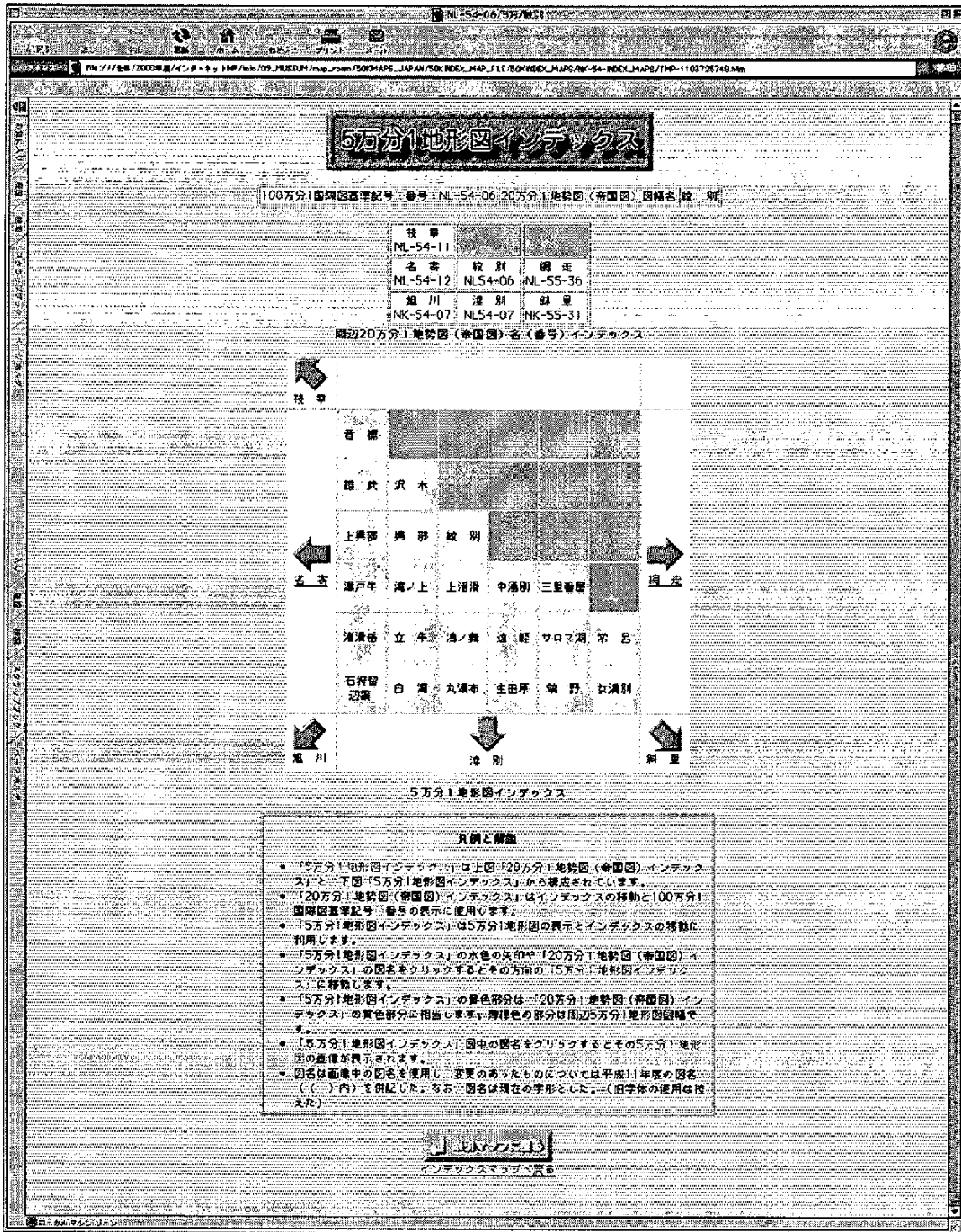


図3-4 インデックスマップ(20万分1)

地勢図インデックスマップ(レベル2)は、テーブル構造が単純なため、全てHTMLのテーブルにより作成した。テーブルは図に示すとおり、4×4の地形図名テーブルと、その周辺の地形図名、周辺の地勢図インデックスマップに移動するためのGIFナビゲーションボタン(方向矢印)、全国インデックスマップに戻るためのボタンなどで構成されている。また、現在、全国インデックスのどこにいるかを表示できるミニアイコンを作成中で、公開時までには設置可能予定である。

地形図の名称に関しては、もう一つ100万分の1国際図基準の番号に基づいたNL54～NG52のブロックに1～36の番号をつけた20万分1地勢図(1～16)を当てはめる方式がある。例えば、東京西南部は20万分1「東京」(NI-54の25)の7に相当する。この番号を基準に地図を検索することができる。この場合、隣接した地形図との関係がわかりにくいため、地勢図インデックスマップでは20万分1の国際図基準番号を併記してある。

一方、今後の課題であるが、地名・住所等から地図を特定する「地名インデックスデータベース」についても搭載を検討していく。ただし、地名等は同一名称でも読みなどが異なったり、年代・個人によっても変更があったりと極めて複雑であるため、どのような方法で実現するかは現在のところ未定である。

### 3. 3. 3 地形図の表示

地形図を表示するにあたっては、当初サムネイルによって選択(クリック)した地形図画像をJAVAスクリプトによって単独ウインドウで表示させる(ビヘイビア)方法を検討していた。なぜなら画像ウインドウをクローズするだけで元のインデックスマップに戻ることができ、現在の位置を把握しやすいからである。しかし、地形図に付随する情報が多岐に渡るため、地形図を含んだ情報ページ「地形図ページ(レベル3)」を表示させる方法に変更した。これは、最近のマウス、例えばスクロールマウスなどで、マウスクリックにブラウザの各機能を割り当てることができるようになり、ネットサーフィンがきわめて容易になってきたなどの要因もある。

なお、地形図ページ(レベル3)では、テキストデータベースに入力された情報のうち、整理番号、国際図記号位置、シリーズ名、図名、国名(日本に固定)、地域名(主に20万分1地勢図名)、縮尺(5万分1に固定)、発行者、発行所、測量年、製版年、修正年、発行年、備考を表示する。また、隣接の地形図ページ(レベル3)へ移動するための移動ボタン、地勢図インデックスマップ(レベル2)への移動ボタンを設置する。

### 3. 3. 4 各種素材の制作

当データベースは、インターネット上で公開されるため、他のデータベースと異なり、ボタンやバナー、バックグラウンドなど様々な素材を作成しなくてはならない。また、GIFアニメーションなど、動きのあるものや、MIDIなどを利用した音楽・効果音・音声なども作

100万分1国図番号: 番号: NL-54-06 20万分1地形図(帝國図) 図名: 紋別

[紋別]

情報	
図号	30109
図名	5万分1地形図
国名	日本
縮尺	1:50000
発行地	
図法	
測量年	大正12年
修正年	
製図年	
発行年	大正13年
備考	複製版 2枚
国図記号	NL-54-06-06
地名	紋別
地名	紋別10号
寸法	内図部37×46
発行所	陸地測量部
彩色	無色
形状	一枚もの
巻数	
交入日	

番号	図名	縮尺	備考
NL-54-11			
NL-54-12	NL54-06	NL-55-36	
NK-54-07	NL54-07	NK-55-31	

周辺20万分1地形図(帝國図) インテックスマップへ戻る

図3-5 地形図ページ(紋別の例)

成しなくてはならない。今回、数十点に及ぶ様々な素材を作成したが、これらは市販の素材集やネット上に流通する素材集以外に、独自に作成したものである。特に高度なグラフィック素材はFREEHAND(ベクトル型グラフィックソフト)で作成し、DREAMWEAVERでラスターグラフィック化したもので、一部はPhotoshopで画像処理を行っている。またラスター画像の多くはインターレースGIFもしくはプログレシブJPEG形式で作成されており、通信速度の遅い環境でもストレスが少なく表示が可能である。なお、今後大きな画像についてはスライスなどの手法で対応する予定である。

アニメーションに関しては、現在のところ、GIFアニメーションやロールオーバーのみで、FLASHは使用していない。これは表示に専用のプラグイン(無料)が必要であり、特にインターネット初心者には敷居が高いと考えたためである。しかし、FLASHの持つベクターグラフィックスアニメーションの機能は様々なエデュケーションに必要かつ重要であり、今後、バーチャル地図学博物館では積極的に導入していく予定である。

## 4. 本データベースの課題と今後

本データベースは「バーチャル地図学博物館」の展示室として、今後も継続してデータの追加、訂正などアップデートし、充実を図ることにしているが、その際次の点が問題・課題と考えられる。

### 4. 1 地図等の著作権の問題

地図・地図資料の提供・掲示に関しては、著作権法および測量法により様々な制約がある。これらを遵守し、どのレベルまで地図類を提供するかが今後問題となる。特に、地図画像の提供においては、一次著作権者、二次著作権者などが複雑に入り組んでおり、凡例も少なく単純に結論が出る問題ではないと考えられる。また、ラスター画像については複製による二次利用の問題などに対し、電子透かし技術の導入などの予防策が考えられよう。また、一般に利用できる形で提供されるフリーソフトウェア(フリーデータ)など(例えばフリーの白地図集など)は、著作権は発生しないと考えられるが、広義に解釈すると作成されたもの全てに著作権が発生するとの説もあり、著作権問題については今後の判例などを注意する必要がある。また、将来的問題であるが、Webテレビなど、エデュケーションプログラムのストリーミング送信などが開始された場合、それに対応する方策や体制の強化も必要となろう。いずれにしろ、インターネットなどの公開の場でコンテンツを提供することによる影響を見極める必要がある。

### 4. 2 インターネット環境の変化の問題

インターネット環境はきわめて高速に変化しており、その変化に即した情報提供技術が必要とされる。例えば、HTMLについても、ダイナミックHTMLへの移行は各種ブラウザの動向と密接に関連しているし、Webテレビやインターネットラジオなどのストリーミングへの対応も考慮しなければならない。さらに、画像表示においてもJPEG2000、MPEG2など、新しい画像規格への対応の見極めが必要となる。一方、Napsterなどのファイル交換アプリケーションの動向、ネット課金システムの確立、ブロードバンド時代に対応した高速ネット環境など、多方面にわたる情報収集と対応が要求され、「バーチャル地図学博物館」と「博物館型データベース」は状況に応じた変化と進歩が必要とされる。いわば、変化し続けるデータベースとならなければならない。

また、Webサイト上でのデータベースの利用も可能となりつつあり、インタラクティブ型データベースやEコマースサイトの構築が容易なWebサーバーシステムも安価に販売され始めている。従って、今後はクライアント＝サーバーシステムとは異なったWeb利用のデータベースシステムの興隆といった変化も起こることが予想される。一方、サイト作成の面からも、例えば、最近発売されたばかりのFireworks4では、複雑なJAVAスクリプトを使用しな

くとも階層的なポップアップメニューが作成できるため、地図データの検索が容易になることが予想される。

さらに、専用線接続の低廉化によって、データベースをインハウスのサーバー上で稼働させるようになると、ファイアー・ウォールやネットワーク管理などのセキュリティ対策が生じる。いずれにしろ、インターネット環境については今後も継続した調査が必要となろう。

#### 4. 3 コンテンツの充実

地図画像データベースを含むWebのアクセス数を維持・拡大させるためには、Web上のコンテンツの充実が欠かせない。コンテンツの内容については、今後とも委員会で検討する予定であり、数の拡充とともに質の充実も積極的に推進する予定である。また、コンテンツを表示・利用する技術についても技術動向・導入時期を見極めるための調査を継続する。また、当サイトの利用者層を考えると、地理・社会科教師の利用が増加すると考えられるため、地理教材などの教育コンテンツの充実がアクセス数の増加に不可欠と考えられる。

当面、サイトへのアクセス者が30分以上滞在するような環境を構築することを目標とする。

本データベース及び、「バーチャル地図学博物館」展示室作成のために参考にした主な書籍(ソフトウェア解説書を除く)は以下の通りである。

##### [参考文献]

- ・5万分1地形図 作成・所蔵目録、国土地理院作成 1997年
- ・地図が楽しくわかる本 ポプラ社 清水靖夫著 1989年
- ・地図の歴史 講談社 織田武雄著 1973年
- ・地図を作った人びと 河出書房新社 ジョン・ノーブル・ウィルフォード著 1988年
- ・地図のファンタジア 文芸春秋 尾崎幸男著 1978年
- ・数と量のこぼれ話 日本規格協会 小泉袈裟勝著 1993年
- ・地名の世界地図 文芸春秋 21世紀研究会編 2000年
- ・日本地図の楽しい読み方1～3 河出書房新社 ロム・インターナショナル編 1997年
- ・ホームページ裏ワザ大全 インプレス 2000年

資料編 データ一覧

番号	シリーズ名 図名	地域名 町 発行所	測量 修正 発行年	寄贈者 備考	受入年月日
30001 NK550	5 万分 1 地形図 知床岬	知床岬11号 1: 50000 内図郭37×46 地理調査所	大正13年		
30002 NK550	5 万分 1 地形図 知床別	知床岬12号 1: 50000 内図郭37×46 地理調査所	大正13年		
30003 NK550	5 万分 1 地形図 ルシヤ川	知床岬15号 1: 50000 内図郭37×46 地理調査所	大正13年	複製版	
30004 NK550	5 万分 1 地形図 羅臼	知床岬16号 1: 50000 内図郭37×46 地理調査所	大正13年		
30005 NK550	5 万分 1 地形図 納沙布	標津4号 1: 50000 内図郭37×46 陸地測量部	大正11年	複製版	
30006 NK550	5 万分 1 地形図 納沙布	標津4号 1: 50000 内図郭37×46 陸地測量部、参謀本部	大正11年	複製版、軍事機密 地名と「根室近傍1号(共11面)」と併記	
30007 NK550	5 万分 1 地形図 納沙布	標津4号 1: 50000 内図郭37×46 地理調査所	大正11年 昭和19年部分修正測図	複製版	
30008 NK550	5 万分 1 地形図 根室北部	標津6号 1: 50000 内図郭37×46 陸地測量部	大正11年	複製版	
30009 NK550	5 万分 1 地形図 根室北部	標津6号 1: 50000 内図郭37×46 陸地測量部、参謀本部	大正11年	複製版、軍事機密 地名と「根室近傍2号(共11面)」と併記	
30010 NK550	5 万分 1 地形図 根室北部	標津6号 1: 50000 内図郭37×46 地理調査所	大正11年 昭和19年部分修正測図	複製版	
30011 NK550	5 万分 1 地形図 野付崎	標津11号 1: 50000 内図郭37×46 陸地測量部	大正13年	複製版	
30012 NK550	5 万分 1 地形図 野付崎	標津11号 1: 50000 内図郭37×46 地理調査所	大正13年 昭和19年部分修正測図	複製版	
30013 NK550	5 万分 1 地形図 別海	標津12号 1: 50000 内図郭37×46 陸地測量部	大正11年	複製版	
30014 NK550	5 万分 1 地形図 別海	標津12号 1: 50000 内図郭37×46 陸地測量部、参謀本部	大正11年	複製版、軍事機密 地名と「根室近傍4号(共11面)」と併記	
30015 NK550	5 万分 1 地形図 別海	標津12号 1: 50000 内図郭37×46 地理調査所	大正11年 昭和19年部分修正測図	複製版	
30016 NK550	5 万分 1 地形図 春刈古丹	標津13号 1: 50000 内図郭37×46 陸地測量部	大正13年	複製版	
30017 NK550	5 万分 1 地形図 春刈古丹	標津13号 1: 50000 内図郭37×46 地理調査所	昭和13年 昭和19年部分修正測図		
30018 NK550	5 万分 1 地形図 薫別	標津14号 1: 50000 内図郭37×46 陸地測量部	大正13年 昭和7年鉄道補入	複製版	
30019 NK550	5 万分 1 地形図 薫別	標津14号 1: 50000 内図郭37×46 地理調査所	大正13年 昭和7年鉄道補入、昭和19年部分修正測図	複製版	
30020 NK550	5 万分 1 地形図 標津	標津15号 1: 50000 内図郭37×46 陸地測量部	大正13年 昭和7年鉄道補入	複製版	
30021 NK550	5 万分 1 地形図 標津	標津15号 1: 50000 内図郭37×46 地理調査所	昭和19年 大正13年 昭和7年鉄道補入、昭和19年部分修正測図	複製版	



番号	シリーズ名 図名	地名 下 発行所	測量 年 発行年	備考	受入年月日
30022 NK555	5万分1地形図 標津	標津15号 1:50000 内図郭37×46 地理調査所	大正13年 昭和7年鉄道補入、昭和19年部分修正測図	複製版	
30023 NK555	5万分1地形図 西別殖民地	標津16号 1:50000 内図郭37×46 陸地測量部	大正11年 昭和7年鉄道補入	複製版	
30024 NK555	5万分1地形図 西別	標津16号 1:50000 内図郭37×46 地理調査所	大正11年 昭和7年鉄道補入、昭和19年部分修正測図	複製版	
30025 NK555	5万分1地形図 根室南部	根室5号 1:50000 内図郭37×46 陸地測量部	大正11年 大正12年	複製版	
30026 NK555	5万分1地形図 根室南部	根室5号 1:50000 内図郭37×46 陸地測量部、参謀本部	昭和11年	複製版、軍事機密 地域名と「根室近傍3号(共11面)」と併記	
30027 NK555	5万分1地形図 厚床	根室9号 1:50000 内図郭37×46 陸地測量部	大正11年 大正12年	複製版	
30028 NK555	5万分1地形図 厚床	根室9号 1:50000 内図郭37×46 地理調査所	大正11年 昭和19年部分修正測図	複製版	
30029 NK555	5万分1地形図 落石岬	根室10号 1:50000 内図郭37×46 陸地測量部	大正11年 大正12年	複製版	
30030 NK555	5万分1地形図 落石岬	根室10号 1:50000 内図郭37×46 陸地測量部、参謀本部	大正11年 昭和11年	複製版、軍事機密 地域名と「根室近傍3号(共11面)」と併記	
30031 NK555	5万分1地形図 落石岬	根室10号 1:50000 内図郭37×46 地理調査所	大正11年 昭和19年部分修正測図	複製版	
30032 NK555	5万分1地形図 姉別	根室13号 1:50000 内図郭37×46 陸地測量部	大正11年 大正12年	複製版	
30033 NK555	5万分1地形図 姉別	根室13号 1:50000 内図郭37×46 参謀本部	大正11年 昭和7年鉄道補入	複製版、軍事機密 地域名と「根室近傍7号(共19面)」と併記	
30034 NK555	5万分1地形図 姉別	根室13号 1:50000 内図郭37×46 地理調査所	大正11年 昭和7年鉄道補入、昭和19年部分修正測図	複製版	
30035 NK555	5万分1地形図 霧多布	根室14号 1:50000 内図郭37×46 陸地測量部	大正11年 大正12年	複製版	
30036 NK555	5万分1地形図 霧多布	根室14号 1:50000 内図郭37×46 陸地測量部、参謀本部	大正11年 昭和11年	複製版、軍事機密 地域名と「根室近傍7号(共19面)」と併記	
30037 NK555	5万分1地形図 霧多布	根室14号 1:50000 内図郭37×46 地理調査所	大正11年 昭和19年部分修正測図	複製版	
30038 NL555	5万分1地形図 ウトロ	網走4号 1:50000 内図郭37×46 地理調査所	大正13年 昭和19年部分修正測図	複製版	
30039 NL555	5万分1地形図 網走	網走12号 1:50000 内図郭37×46 地理調査所	大正13年 昭和8年鉄道補入、昭和19年部分修正測図	複製版	
30040 NL555	5万分1地形図 常呂	網走16号 1:50000 内図郭37×46 地理調査所	大正13年 昭和19年部分修正測図	複製版	
30041 NK551	5万分1地形図 島戸狩	斜里1号 1:50000 内図郭37×46 陸地測量部	大正13年 大正14年	複製版	
30042 NK551	5万分1地形図 島戸狩	斜里1号 1:50000 内図郭37×46 地理調査所	大正13年 昭和19年部分修正測図	複製版	

番号	シリーズ名 図名	地域名 縮尺 発行所	測量年 発行年	備考	製入年月日
30043 NK551	5万分1地形図 武佐嶽	斜里2号 1:50000 内図郭37×46 陸地測量部	大正13年		複製版
30044 NK551	5万分1地形図 武佐嶽	斜里2号 1:50000 内図郭37×46 地理調査所	大正13年 昭和19年部分修正測図		複製版
30045 NK551	5万分1地形図 中標津	斜里3号 1:50000 内図郭37×46 陸地測量部	大正13年 昭和7年鉄道補入		複製版
30046 NK551	5万分1地形図 中標津	斜里3号 1:50000 内図郭37×46 地理調査所	昭和8年 大正13年 昭和7年鉄道補入		複製版
30047 NK651	5万分1地形図 計根別	斜里4号 1:50000 内図郭37×46 陸地測量部	大正11年 昭和7年鉄道補入		複製版
30048 NK551	5万分1地形図 計根別	斜里4号 1:50000 内図郭37×46 地理調査所	昭和8年 大正11年 昭和17年修正及19年部分修正測図		複製版
30049 NK551	5万分1地形図 斜里	斜里5号 1:50000 内図郭37×46 陸地測量部	大正13年 昭和3年鉄道補入		複製版
30050 NK551	5万分1地形図 斜里	斜里5号 1:50000 内図郭37×46 地理調査所	昭和8年 大正13年 昭和19年部分修正測図		複製版
30051 NK551	5万分1地形図 斜里岳	斜里6号 1:50000 内図郭37×46 陸地測量部	大正13年		複製版
30052 NK651	5万分1地形図 斜里岳	斜里6号 1:50000 内図郭37×46 地理調査所	大正13年 昭和7年鉄道補入同23年資料修正(行政区画)		複製版
30053 NK551	5万分1地形図 摩周湖	斜里7号 1:50000 内図郭37×46 陸地測量部	昭和23年 大正13年 昭和7年鉄道補入		複製版
30054 NK551	5万分1地形図 摩周湖	斜里7号 1:50000 内図郭37×46 地理調査所	昭和8年 大正13年 昭和7年鉄道補入		複製版
30055 NK551	5万分1地形図 磯分内	斜里8号 1:50000 内図郭37×46 陸地測量部	昭和23年 大正10年 昭和7年鉄道補入		
30056 NK551	5万分1地形図 磯分内	斜里8号 1:50000 内図郭37×46 陸地測量部、参謀本部	昭和8年 大正10年 昭和7年鉄道補入		地域名に「根室近傍12号」とあり、軍事機密
30057 NK551	5万分1地形図 磯分内	斜里8号 1:50000 内図郭37×46 地理調査所	昭和24年 大正10年 昭和17年修正及19年部分修正測図		複製版
30058 NK551	5万分1地形図 小清水	斜里9号 1:50000 内図郭37×46 陸地測量部	昭和24年 大正13年 昭和7年鉄道補入		複製版
30059 NK551	5万分1地形図 小清水	斜里9号 1:50000 内図郭37×46 地理調査所	昭和24年 大正13年 昭和7年鉄道補入同19年部分修正測図、同24年資料修正(行政区画、鉄道)		複製版
30060 NK551	5万分1地形図 藻琴山	斜里10号 1:50000 内図郭37×46 陸地測量部	昭和24年 大正13年		複製版
30061 NK551	5万分1地形図 藻琴山	斜里10号 1:50000 内図郭37×46 地理調査所	昭和23年 大正13年 昭和23年資料修正(行政区画)		複製版 2枚
30062 NK551	5万分1地形図 屈斜路湖	斜里11号 1:50000 内図郭37×46 地理調査所	昭和24年 大正13年 昭和7年鉄道補入同24年資料修正(主要道路)		複製版
30063 NK551	5万分1地形図 弟子屈	斜里12号 1:50000 内図郭37×46 陸地測量部	昭和8年 大正10年 昭和7年鉄道補入		

番号	シリーズ名 図名	地域名 縮尺 発行所	測量年 大正 昭和 発行年	備考	製入年月日
30064 NK581	5万分1地形図 弟子屈	斜里12号 1:50000 内図郭37×46 地理調査所	大正10年 昭和7年鉄道補入		
30065 NK581	5万分1地形図 女満別	斜里13号 1:50000 内図郭37×46 陸地測量部	大正13年	仮製版	
30066 NK581	5万分1地形図 女満別	斜里13号 1:50000 内図郭37×46 地理調査所	大正14年 大正13年 昭和19年部分修正測図同24年資料修正(行政区画)	仮製版	
30067 NK581	5万分1地形図 美幌	斜里14号 1:50000 内図郭37×46 陸地測量部	大正13年 昭和3年鉄道補入	仮製版	
30068 NK581	5万分1地形図 美幌	斜里14号 1:50000 内図郭37×46 地理調査所	大正13年 昭和3年鉄道補入同24年資料修正(行政区画)	仮製版	
30069 NK581	5万分1地形図 上津別	斜里15号 1:50000 内図郭37×46 陸地測量部	大正13年 昭和3年鉄道補入	仮製版	
30070 NK581	5万分1地形図 上津別	斜里15号 1:50000 内図郭37×46 地理調査所	大正13年 昭和21年	仮製版 2枚	
30071 NK581	5万分1地形図 阿寒湖	斜里16号 1:50000 内図郭37×46 陸地測量部	大正10年 昭和12年		
30072 NK581	5万分1地形図 阿寒湖	斜里16号 1:50000 内図郭37×46 地理調査所	大正10年 昭和21年		
30073 NK582	5万分1地形図 三股	釧路1号 1:50000 内図郭37×46 陸地測量部	大正11年 大正12年	仮製版	
30074 NK582	5万分1地形図 三股	釧路1号 1:50000 内図郭37×46 地理調査所	大正11年 昭和17年修正測図	仮製版	
30075 NK582	5万分1地形図 厚岸	釧路2号 1:50000 内図郭37×46 陸地測量部	大正11年 大正12年	仮製版	
30076 NK582	5万分1地形図 厚岸	釧路2号 1:50000 内図郭37×46 陸地測量部、参謀本部	大正11年 昭和11年	仮製版、軍事機密 地域名之「根室近傍8号(共11面)」と併記	
30077 NK582	5万分1地形図 厚岸	釧路2号 1:50000 内図郭37×46 地理調査所	大正11年 昭和19年部分修正測図	仮製版	
30078 NK582	5万分1地形図 床覆	釧路3号 1:50000 内図郭37×46 陸地測量部	大正11年 大正12年	仮製版	
30079 NK582	5万分1地形図 床覆	釧路3号 1:50000 内図郭37×46 地理調査所	大正11年 昭和21年	仮製版	
30080 NK582	5万分1地形図 標茶	釧路5号 1:50000 内図郭37×46 陸地測量部	大正10年 昭和7年鉄道補入		
30081 NK582	5万分1地形図 標茶	釧路5号 1:50000 内図郭37×46 参謀本部	大正10年 昭和7年鉄道補入	軍事機密 地域名之「根室近傍13号(共19面)」と併記	
30082 NK582	5万分1地形図 標茶	釧路5号 1:50000 内図郭37×46 地理調査所	大正10年 昭和7年鉄道補入		
30083 NK582	5万分1地形図 尾幌	釧路6号 1:50000 内図郭37×46 陸地測量部	大正11年 大正12年	仮製版	
30084 NK582	5万分1地形図 尾幌	釧路6号 1:50000 内図郭37×46 参謀本部	大正11年 昭和3年鉄道補入、昭和19年部分修正測図	軍事機密	

番号	シリーズ名 図名	地名 表示 発行所	測量 修正 発行年	寄附者 備考	受入年月日
30085 NK532	5 万分 1 地形図 昆布森	銅鑛7号 1: 50000 内図郭37×46 陸地測量部	大正11年	複製版	
30086 NK532	5 万分 1 地形図 昆布森	銅鑛7号 1: 50000 内図郭37×46 陸地測量部 参謀本部	大正11年	複製版、軍事機密 地名と「根室近傍11号(共11面)」と併記	
30087 NK532	5 万分 1 地形図 中曾裡	銅鑛9号 1: 50000 内図郭37×46 陸地測量部	大正11年 昭和3年鉄道補入	複製版	
30088 NK532	5 万分 1 地形図 中曾裡	銅鑛9号 1: 50000 内図郭37×46 地理調査所	大正11年 昭和3年鉄道補入	複製版	
30089 NK532	5 万分 1 地形図 大葉毛	銅鑛10号 1: 50000 内図郭37×46 地理調査所	大正11年 昭和19年部分修正測図(空中写真測図)	複製版	
30090 NK532	5 万分 1 地形図 大葉毛	銅鑛10号 1: 50000 内図郭37×46 地理調査所	大正11年 昭和3年鉄道補入	複製版	
30091 NK532	5 万分 1 地形図 銅路	銅鑛11号 1: 50000 内図郭37×46 陸地測量部	大正11年	複製版	
30092 NK532	5 万分 1 地形図 銅路	銅鑛11号 1: 50000 内図郭37×46 参謀本部	大正11年 昭和19年部分修正測図(空中写真測図)	軍事機密 地名と「根室近傍17号」と併記 2枚	
30093 NK532	5 万分 1 地形図 銅路	銅鑛11号 1: 50000 内図郭37×46 地理調査所	大正11年 昭和3年鉄道補入	複製版	
30094 NK532	5 万分 1 地形図 徹別	銅鑛13号 1: 50000 内図郭37×46 陸地測量部	大正10年 昭和3年鉄道補入		
30095 NK532	5 万分 1 地形図 徹別	銅鑛13号 1: 50000 内図郭37×46 地理調査所	大正10年 昭和3年鉄道補入同24年資料修正(行政区画)		
30096 NK532	5 万分 1 地形図 舌辛	銅鑛14号 1: 50000 内図郭37×46 陸地測量部	大正10年 昭和3年鉄道補入		
30097 NK532	5 万分 1 地形図 舌辛	銅鑛14号 1: 50000 内図郭37×46 参謀本部	大正10年 昭和19年部分修正測図(空中写真測図)	軍事機密 地名と「根室近傍18号(共18面)」と併記	
30098 NK532	5 万分 1 地形図 舌辛	銅鑛14号 1: 50000 内図郭37×46 地理調査所	大正10年 昭和3年鉄道補入		
30099 NK532	5 万分 1 地形図 白糠	銅鑛15号 1: 50000 内図郭37×46 陸地測量部	大正10年		
30100 NK532	5 万分 1 地形図 白糠	銅鑛15号 1: 50000 内図郭37×46 地理調査所	大正10年 昭和19年部分修正測図(空中写真測図)		
30101 NL5405	5 万分 1 地形図 三里番屋	紋別3号 1: 50000 内図郭37×46 陸地測量部	大正13年	複製版	
30102 NL5405	5 万分 1 地形図 三里番屋	紋別3号 1: 50000 内図郭37×46 地理調査所	大正13年	複製版 2枚	
30103 NL5405	5 万分 1 地形図 サロマ湖	紋別4号 1: 50000 内図郭37×46 陸地測量部	昭和21年	複製版	
30104 NL5405	5 万分 1 地形図 サロマ湖	紋別4号 1: 50000 内図郭37×46 地理調査所	大正14年 大正13年 昭和24年資料修正(鉄道)	複製版	
30105 NL5405	5 万分 1 地形図 中湧別	紋別7号 1: 50000 内図郭37×46 陸地測量部	昭和24年 大正13年	複製版 2枚	
			大正14年		

番号	シリーズ名 図名	地域名 縮子 発行所	測量年 発行年	複製者 備考	受入年月日
30106 N.5406	5 万分 1 地形図 中湧別	紋別17号 1: 50000 内図郭37×46 地理調査所	大正13年 昭和22年	複製版	
30107 N.5406	5 万分 1 地形図 遠軽	紋別18号 1: 50000 内図郭37×46 陸地測量部	大正13年 昭和3年鉄道補入 昭和5年	複製版 2枚	
30108 N.5406	5 万分 1 地形図 遠軽	紋別18号 1: 50000 内図郭37×46 地理調査所	大正13年 昭和21年	複製版	
30109 N.5406	5 万分 1 地形図 紋別	紋別10号 1: 50000 内図郭37×46 陸地測量部	大正12年 大正13年	複製版 2枚	
30110 N.5406	5 万分 1 地形図 紋別	紋別10号 1: 50000 内図郭37×46 地理調査所	大正12年 昭和22年	複製版 2枚	
30111 N.5406	5 万分 1 地形図 上緒渚	紋別11号 1: 50000 内図郭37×46 陸地測量部	大正12年 大正13年	複製版 2枚	
30112 N.5406	5 万分 1 地形図 上緒渚	紋別11号 1: 50000 内図郭37×46 地理調査所	大正12年 昭和22年	複製版 2枚	
30113 N.5406	5 万分 1 地形図 鴻ノ舞	紋別12号 1: 50000 内図郭37×46 陸地測量部	大正12年、大正13年 昭和3年鉄道補入 昭和5年	複製版 2枚	
30114 N.5406	5 万分 1 地形図 鴻ノ舞	紋別12号 1: 50000 内図郭37×46 地理調査所	大正12年、大正13年 昭和3年鉄道補入 昭和22年	複製版 2枚	
30115 N.5406	5 万分 1 地形図 沢木	紋別13号 1: 50000 内図郭37×46 陸地測量部	大正12年 大正13年	複製版	
30118 N.5406	5 万分 1 地形図 沢木	紋別13号 1: 50000 内図郭37×46 地理調査所	大正12年 昭和22年	複製版 2枚	
30117 N.5406	5 万分 1 地形図 興部	紋別14号 1: 50000 内図郭37×46 陸地測量部	大正12年 大正13年	複製版 2枚	
30118 N.5406	5 万分 1 地形図 興部	紋別14号 1: 50000 内図郭37×46 地理調査所	大正12年 昭和22年	複製版 2枚	
30119 N.5406	5 万分 1 地形図 滝ノ上	紋別15号 1: 50000 内図郭37×46 陸地測量部	大正12年 大正13年	複製版 2枚	
30120 N.5406	5 万分 1 地形図 滝ノ上	紋別15号 1: 50000 内図郭37×46 地理調査所	大正12年 昭和22年	複製版	
30121 N.5406	5 万分 1 地形図 立牛	紋別16号 1: 50000 内図郭37×46 陸地測量部	大正12年 大正13年	複製版 2枚	
30122 N.5406	5 万分 1 地形図 立牛	紋別16号 1: 50000 内図郭37×46 地理調査所	大正12年 昭和22年	複製版 2枚	
30123 N.5401	5 万分 1 地形図 端野	滋別1号 1: 50000 内図郭37×46 陸地測量部	大正13年 大正14年	複製版 新地域名「北見1号」	
30124 N.5401	5 万分 1 地形図 端野	滋別1号 1: 50000 内図郭37×46 地理調査所	大正13年 昭和21年	新地域名「北見1号」	
30125 N.5401	5 万分 1 地形図 野付牛	滋別2号 1: 50000 内図郭37×46 陸地測量部	大正13年 昭和4年	新図名「北見」新地域名「北見1号」	
30126 N.5401	5 万分 1 地形図 野付牛	滋別2号 1: 50000 内図郭37×46 地理調査所	大正13年 昭和23年資料修正(行政区画) 昭和23年	新図名「北見」新地域名「北見1号」 2枚	

番号	シリーズ名 図名	地域名 測量 発行所	測量 基準 発行年	寄贈 備考	受入年月日
30127 NK6401	5万分1地形図 瀬木島	透別13号 1:50000 内図郭37×46 陸地測量部	大正13年 昭和5年鉄道補入	複製版 新図名「本枝」新地名名「北見3号」	
30128 NK6401	5万分1地形図 上足寄	透別14号 1:50000 内図郭37×46 陸地測量部	大正9年	新地名名「北見4号」	
30129 NK6401	5万分1地形図 上生田原	透別15号 1:50000 内図郭37×46 陸地測量部	大正13年	複製版 新図名「生田原」新地名名「北見5号」 2枚	
30130 NK6401	5万分1地形図 上生田原	北見5号 1:50000 内図郭37×46 地理調査所	大正13年 昭和21年	複製版 新図名「生田原」	
30131 NK6401	5万分1地形図 留辺蘂	透別16号 1:50000 内図郭37×46 陸地測量部	大正13年 大正14年	複製版 新地名名「北見6号」 2枚	
30132 NK6401	5万分1地形図 留辺蘂	北見6号 1:50000 内図郭37×46 地理調査所	大正13年 昭和21年	複製版	
30133 NK6401	5万分1地形図 小利別	透別17号 1:50000 内図郭37×46 陸地測量部	大正13年 大正14年	複製版 新地名名「北見7号」	
30134 NK6401	5万分1地形図 小利別	北見7号 1:50000 内図郭37×46 地理調査所	大正13年 昭和21年	複製版 2枚	
30135 NK6401	5万分1地形図 透別	透別18号 1:50000 内図郭37×46 陸地測量部	大正9年 大正11年	新地名名「北見8号」 2枚	
30136 NK6401	5万分1地形図 透別	北見8号 1:50000 内図郭37×46 地理調査所	大正9年 昭和21年	2枚	
30137 NK6401	5万分1地形図 丸瀬布	透別19号 1:50000 内図郭37×46 陸地測量部	大正13年 昭和5年鉄道補入 昭和6年	複製版 新地名名「北見9号」 2枚	
30138 NK6401	5万分1地形図 北見富士	透別10号 1:50000 内図郭37×46 陸地測量部	大正13年 昭和4年	新地名名「北見10号」 2枚	
30139 NK6401	5万分1地形図 北見富士	透別10号 1:50000 内図郭37×46 地理調査所	大正13年 昭和22年	新地名名「北見10号」	
30140 NK6401	5万分1地形図 土居常呂	透別11号 1:50000 内図郭37×46 陸地測量部	大正13年 昭和4年	新図名「常元」 新地名名「北見11号」	
30141 NK6401	5万分1地形図 土居常呂	透別11号 1:50000 内図郭37×46 地理調査所	大正13年 昭和22年	新図名「常元」 新地名名「北見11号」	
30142 NK6401	5万分1地形図 井登温泉	透別12号 1:50000 内図郭37×46 陸地測量部	大正9年 大正11年	新地名名「北見12号」 2枚	
30143 NK6401	5万分1地形図 井登温泉	北見12号 1:50000 内図郭37×46 地理調査所	大正9年 昭和22年	2枚	
30144 NK6401	5万分1地形図 白滝	透別13号 1:50000 内図郭37×46 陸地測量部	大正10年、大正12年 昭和8年鉄道補入 昭和9年	複製版 新地名名「北見13号」 2枚	
30145 NK6401	5万分1地形図 白滝	北見13号 1:50000 内図郭37×46 地理調査所	大正10年、大正12年 昭和8年鉄道補入 昭和21年	複製版	
30146 NK6401	5万分1地形図 上支湧別	透別14号 1:50000 内図郭37×46 陸地測量部	大正10年、大正13年 大正14年	複製版 新地名名「北見14号」	
30147 NK6401	5万分1地形図 上支湧別	透別14号 1:50000 内図郭37×46 地理調査所	大正10年、大正13年 昭和22年	複製版 新地名名「北見14号」	

番号	シリーズ名 図名	地域名 町名 発行所	測 定 年 次 発行年	寄附者 備考	記入年月日
30148 NK6401	5 万分 1 地形図 石狩岳	測別15号 1: 50000 内図郭37×46 陸地測量部	大正10年、大正13年 大正14年	複製版 新地域名「北見15号」	
30149 NK6401	5 万分 1 地形図 石狩岳	測別15号 1: 50000 内図郭37×46 地理調査所	大正10年、大正13年 昭和22年	複製版 新地域名「北見15号」	
30150 NK6401	5 万分 1 地形図 ニベツツ山	測別16号 1: 50000 内図郭37×46 陸地測量部	大正9年 大正11年	新図名「糠平」新地域名「北見16号」	
30151 NK6401	5 万分 1 地形図 ニベツツ山	測別16号 1: 50000 内図郭37×46 地理調査所	大正9年 昭和22年	新図名「糠平」 新地域名「北見16号」	
30152 NK6402	5 万分 1 地形図 ウコタキヌプリ山	帯広1号 1: 50000 内図郭37×46 陸地測量部	大正9年 大正11年		
30153 NK6402	5 万分 1 地形図 上茶路	帯広2号 1: 50000 内図郭37×46 陸地測量部	大正9年 大正11年		
30154 NK6402	5 万分 1 地形図 上茶路	帯広2号 1: 50000 内図郭37×46 地理調査所	大正9年 昭和19年部分修正測図 (空中写真測図) 昭和21年		
30155 NK6402	5 万分 1 地形図 上茶路	帯広2号 1: 50000 内図郭37×46 地理調査所	大正9年 昭和21年		
30156 NK6402	5 万分 1 地形図 音別	帯広3号 1: 50000 内図郭37×46 陸地測量部	大正9年 大正11年		
30157 NK6402	5 万分 1 地形図 音別	帯広3号 1: 50000 内図郭37×46 地理調査所	大正9年 昭和19年部分修正測図 (空中写真測図) 昭和21年	2枚	
30158 NK6402	5 万分 1 地形図 厚内	帯広4号 1: 50000 内図郭37×46 陸地測量部	大正9年 大正10年		
30159 NK6402	5 万分 1 地形図 厚内	帯広4号 1: 50000 内図郭37×46 地理調査所	大正9年 昭和19年部分修正測図 (空中写真測図) 昭和21年	2枚	
30160 NK6402	5 万分 1 地形図 足寄太	帯広5号 1: 50000 内図郭37×46 陸地測量部	大正9年 大正11年		
30161 NK6402	5 万分 1 地形図 本別	帯広6号 1: 50000 内図郭37×46 陸地測量部	大正9年 大正11年		
30162 NK6402	5 万分 1 地形図 本別	帯広6号 1: 50000 内図郭37×46 地理調査所	大正9年 昭和21年	2枚	
30163 NK6402	5 万分 1 地形図 常室	帯広7号 1: 50000 内図郭37×46 陸地測量部	大正9年 大正11年		
30164 NK6402	5 万分 1 地形図 常室	帯広7号 1: 50000 内図郭37×46 地理調査所	大正9年 昭和19年部分修正測図 (空中写真測図) 昭和21年	2枚	
30165 NK6402	5 万分 1 地形図 浦幌	帯広8号 1: 50000 内図郭37×46 陸地測量部	大正9年 大正11年		
30166 NK6402	5 万分 1 地形図 浦幌	帯広8号 1: 50000 内図郭37×46 地理調査所	大正9年 昭和19年部分修正測図 (空中写真測図) 昭和21年	2枚	
30167 NK6402	5 万分 1 地形図 芽登	帯広9号 1: 50000 内図郭37×46 陸地測量部	大正9年 大正11年	新図名「上士幌」	
30168 NK6402	5 万分 1 地形図 高島	帯広10号 1: 50000 内図郭37×46 陸地測量部	大正9年 大正11年		

番号	シリーズ名 図名	地域名 市町村 発行所	図幅 縮尺 発行年	備考	記入年月日
30169 NK69C2	5 万分 1 地形図 十勝池田	帯広11号 1 : 50000 内図郭37×46 陸地測量部	大正9年		
30170 NK69C2	5 万分 1 地形図 十勝池田	帯広11号 1 : 50000 内図郭37×46 地理調査所	大正9年 昭和19年部分修正測図 (空中写真測図)	仮製版 2枚	
30171 NK69C2	5 万分 1 地形図 釧内	帯広12号 1 : 50000 内図郭37×46 陸地測量部	大正9年		
30172 NK69C2	5 万分 1 地形図 釧内	帯広12号 1 : 50000 内図郭37×46 地理調査所	大正9年 昭和19年部分修正測図 (空中写真測図)	2枚	
30173 NK69C2	5 万分 1 地形図 然別沼	帯広13号 1 : 50000 内図郭37×46 地理調査所	大正9年 昭和6年鉄道補入同24年資料修正 (行政区画)	2枚	
30174 NK69C2	5 万分 1 地形図 東士狩	帯広14号 1 : 50000 内図郭37×46 地理調査所	大正9年 昭和6年鉄道補入同23年資料修正 (行政区画)	新図名「中士幌」	
30175 NK69C2	5 万分 1 地形図 東士狩	帯広14号 1 : 50000 内図郭37×46 地理調査所	大正9年 昭和6年鉄道補入同28年資料修正 (行政区画、 鉄道)	新図名「中士幌」	
30176 NK69C2	5 万分 1 地形図 帯広	帯広15号 1 : 50000 内図郭37×46 陸地測量部	大正9年		
30177 NK69C2	5 万分 1 地形図 帯広	帯広15号 1 : 50000 内図郭37×46 地理調査所	大正9年 昭和19年部分修正測図 (空中写真測図)	仮製版	
30178 NK69C2	5 万分 1 地形図 幸震	帯広16号 1 : 50000 内図郭37×46 地理調査所	大正9年 昭和19年部分修正測図 (空中写真測図)	2枚	
30179 NK69C3	5 万分 1 地形図 湧洞沼	広尾5号 1 : 50000 内図郭37×46 陸地測量部	大正9年		
30180 NK69C3	5 万分 1 地形図 湧洞沼	広尾5号 1 : 50000 内図郭37×46 地理調査所	大正9年 昭和19年部分修正測図 (空中写真測図)	2枚	
30181 NK69C3	5 万分 1 地形図 生花苗	広尾9号 1 : 50000 内図郭37×46 陸地測量部	大正9年	新図名「忠類」	
30182 NK69C3	5 万分 1 地形図 生花苗	広尾9号 1 : 50000 内図郭37×46 地理調査所	大正9年 昭和19年部分修正測図 (空中写真測図)	新図名「忠類」 2枚	
30183 NK69C3	5 万分 1 地形図 大樹	広尾10号 1 : 50000 内図郭37×46 陸地測量部	大正9年 昭和6年鉄道補入		
30184 NK69C3	5 万分 1 地形図 大樹	広尾10号 1 : 50000 内図郭37×46 地理調査所	大正9年 昭和19年部分修正測図 (空中写真測図)		
30185 NK69C3	5 万分 1 地形図 広尾	広尾11号 1 : 50000 内図郭37×46 陸地測量部	大正9年		
30186 NK69C3	5 万分 1 地形図 広尾	広尾11号 1 : 50000 内図郭37×46 地理調査所	大正9年 昭和19年部分修正測図 (空中写真測図)		
30187 NK69C3	5 万分 1 地形図 猿留	広尾12号 1 : 50000 内図郭37×46 陸地測量部	大正9年	新図名「原野」	
30188 NK69C3	5 万分 1 地形図 猿留	広尾12号 1 : 50000 内図郭37×46 地理調査所	大正9年 昭和20年部分修正測図 (空中写真測図)	新図名「原野」	
30189 NK69C3	5 万分 1 地形図 上札内	広尾13号 1 : 50000 内図郭37×46 陸地測量部	大正9年		



番号	シリーズ名 図名	地域名 図幅 発行所	測量年 発行年	寄贈者 備考	受入年月日
30190 NK540	5 万分 1 地形図 上札内	広尾13号 1: 50000 内図郭37×46 地理調査所	大正9年 昭和5年鉄道補入 昭和21年	2枚	
30191 NK540	5 万分 1 地形図 上豊似	広尾14号 1: 50000 内図郭37×46 陸地測量部	大正9年 大正11年		
30192 NK540	5 万分 1 地形図 上豊似	広尾14号 1: 50000 内図郭37×46 地理調査所	大正9年 昭和23年資料修正測図 (行政区画) 昭和23年	3枚	
30193 NK540	5 万分 1 地形図 桑古岳	広尾15号 1: 50000 内図郭37×46 陸地測量部	大正9年 大正11年		
30194 NK540	5 万分 1 地形図 桑古岳	広尾15号 1: 50000 内図郭37×46 地理調査所	大正9年 昭和23年部分修正測図 (空中写真測図) 昭和21年		
30195 NK540	5 万分 1 地形図 梶泉	広尾16号 1: 50000 内図郭37×46 陸地測量部	大正9年 大正11年		
30196 NK540	5 万分 1 地形図 梶泉	広尾16号 1: 50000 内図郭37×46 地理調査所	大正9年 昭和19年部分修正測図 (空中写真測図) 昭和21年		
30197 NK540	5 万分 1 地形図 襟裳岬	広尾16号南部 1: 50000 内図郭37×46 陸地測量部	大正9年 大正10年		
30198 NK540	5 万分 1 地形図 襟裳岬	広尾16号南部 1: 50000 内図郭37×46 地理調査所	大正9年 昭和20年部分修正測図 (空中写真測図) 昭和21年		
30199 N.5411	5 万分 1 地形図 音標	枝幸4号 1: 50000 内図郭37×46 陸地測量部	大正12年 大正13年	複製版	
30200 N.5411	5 万分 1 地形図 音標	枝幸4号 1: 50000 内図郭37×46 地理調査所	大正12年 昭和21年		
30201 N.5411	5 万分 1 地形図 音標	枝幸4号 1: 50000 内図郭37×46 地理調査所	大正12年 昭和22年	複製版	
30202 N.5411	5 万分 1 地形図 目梨泊	枝幸6号 1: 50000 内図郭37×46 陸地測量部	大正12年 大正13年	複製版	
30203 N.5411	5 万分 1 地形図 目梨泊	枝幸6号 1: 50000 内図郭37×46 地理調査所	大正12年 昭和22年		
30204 N.5411	5 万分 1 地形図 枝幸	枝幸7号 1: 50000 内図郭37×46 陸地測量部	大正12年 大正13年	複製版	
30205 N.5411	5 万分 1 地形図 枝幸	枝幸7号 1: 50000 内図郭37×46 地理調査所	大正12年 昭和22年	複製版 2枚	
30206 N.5411	5 万分 1 地形図 乙忠部	枝幸8号 1: 50000 内図郭37×46 陸地測量部	大正12年 大正13年	複製版	
30207 N.5411	5 万分 1 地形図 乙忠部	枝幸8号 1: 50000 内図郭37×46 地理調査所	大正12年 昭和22年	複製版 2枚	
30208 N.5411	5 万分 1 地形図 浅茅野台地	枝幸9号 1: 50000 内図郭37×46 陸地測量部	大正12年 大正13年	複製版	
30209 N.5411	5 万分 1 地形図 浅茅野台地	枝幸9号 1: 50000 内図郭37×46 地理調査所	大正12年 昭和22年	複製版 2枚	
30210 N.5411	5 万分 1 地形図 浜頓別	枝幸10号 1: 50000 内図郭37×46 陸地測量部	大正12年 大正13年	複製版 2枚	

番号	シリーズ名 図名	地域名 発行所	測量 年 発行年	複製 備考	製入年月日
30211 N.6411	5 万分 1 地形図 浜頓別	枝幸11号 1: 50000 内図郭37×46 地理調査所	大正12年 昭和2年	複製版 2枚	
30212 N.6411	5 万分 1 地形図 中頓別	枝幸11号 1: 50000 内図郭37×46 陸地測量部	大正12年 大正13年	複製版 2枚	
30213 N.6411	5 万分 1 地形図 中頓別	枝幸11号 1: 50000 内図郭37×46 地理調査所	大正12年 昭和2年	複製版 2枚	
30214 N.6411	5 万分 1 地形図 音威子府	枝幸12号 1: 50000 内図郭37×46 陸地測量部	大正12年 大正13年	複製版	
30215 N.6411	5 万分 1 地形図 音威子府	枝幸12号 1: 50000 内図郭37×46 地理調査所	大正12年 昭和2年	複製版	
30216 N.6411	5 万分 1 地形図 鬼志別	枝幸13号 1: 50000 内図郭37×46 地理調査所	大正12年 昭和21年	複製版 2枚	
30217 N.6411	5 万分 1 地形図 上磯弘	枝幸14号 1: 50000 内図郭37×46 陸地測量部	大正12年 大正13年	複製版	
30218 N.6411	5 万分 1 地形図 敏音知	枝幸15号 1: 50000 内図郭37×46 陸地測量部	大正12年 昭和3年鉄道補入 昭和5年	複製版	
30219 N.6411	5 万分 1 地形図 敏音知	枝幸15号 1: 50000 内図郭37×46 地理調査所	大正12年 昭和3年鉄道補入 昭和22年	複製版 2枚	
30220 N.6411	5 万分 1 地形図 誉平	枝幸16号 1: 50000 内図郭37×46 陸地測量部	大正12年 昭和3年鉄道補入 昭和5年	複製版 新図名「天塩中川」	
30221 N.6411	5 万分 1 地形図 誉平	枝幸16号 1: 50000 内図郭37×46 地理調査所	大正12年 昭和3年鉄道補入 昭和21年	複製版 新図名「天塩中川」	
30222 N.6412	5 万分 1 地形図 雄武	名寄1号 1: 50000 内図郭37×46 陸地測量部	大正12年 大正13年	複製版	
30223 N.6412	5 万分 1 地形図 上興部	名寄2号 1: 50000 内図郭37×46 陸地測量部	大正12年 大正13年	複製版 2枚	
30224 N.6412	5 万分 1 地形図 瀬戸牛	名寄3号 1: 50000 内図郭37×46 陸地測量部	大正12年 大正13年	複製版 2枚	
30225 N.6412	5 万分 1 地形図 瀬戸牛	名寄3号 1: 50000 内図郭37×46 地理調査所	大正12年 昭和22年	複製版	
30226 N.6412	5 万分 1 地形図 渚滑岳	名寄4号 1: 50000 内図郭37×46 陸地測量部	大正11年、大正12年 大正13年	複製版 2枚	
30227 N.6412	5 万分 1 地形図 渚滑岳	名寄4号 1: 50000 内図郭37×46 地理調査所	大正11年、大正12年 昭和22年	複製版	
30228 N.6412	5 万分 1 地形図 ニウブ	名寄5号 1: 50000 内図郭37×46 陸地測量部	大正12年 大正13年	複製版 新図名「仁宇布」	
30229 N.6412	5 万分 1 地形図 ニウブ	名寄5号 1: 50000 内図郭37×46 地理調査所	大正12年 昭和22年	複製版 新図名「仁宇布」	
30230 N.6412	5 万分 1 地形図 サンル	名寄6号 1: 50000 内図郭37×46 陸地測量部	大正12年 大正13年	複製版	
30231 N.6412	5 万分 1 地形図 サンル	名寄6号 1: 50000 内図郭37×46 地理調査所	大正12年 昭和22年	複製版	

番号	シリーズ名 図名	地名 縮尺 発行所	測量年 版元 発行年	備考	受入年月日
30232 NL6412	5万分1地形図 下川	名寄7号 1:50000 内図郭37×46 陸地測量部	大正11年	複製版	
30233 NL6412	5万分1地形図 下川	名寄7号 1:50000 内図郭37×46 地理調査所	大正11年		
30234 NL6412	5万分1地形図 奥土別	名寄8号 1:50000 内図郭37×46 陸地測量部	大正11年 昭和3年鉄道補入	複製版	
30235 NL6412	5万分1地形図 恩根内	名寄9号 1:50000 内図郭37×46 陸地測量部	大正12年	複製版	
30236 NL6412	5万分1地形図 恩根内	名寄8号 1:50000 内図郭37×46 地理調査所	大正12年		
30237 NL6412	5万分1地形図 名寄	名寄10号 1:50000 内図郭37×46 陸地測量部	大正11年	複製版 2枚	
30238 NL6412	5万分1地形図 土別	名寄11号 1:50000 内図郭37×46 陸地測量部	大正11年	複製版	
30239 NL6412	5万分1地形図 剣淵	名寄12号 1:50000 内図郭37×46 陸地測量部	大正11年	複製版 2枚	
30240 NL6412	5万分1地形図 志文内	名寄13号 1:50000 内図郭37×46 陸地測量部	大正12年	複製版 新図名「共和」	
30241 NL6412	5万分1地形図 志文内	名寄13号 1:50000 内図郭37×46 地理調査所	大正12年	複製版 新図名「共和」	
30242 NL6412	5万分1地形図 釜ヶ淵	名寄14号 1:50000 内図郭37×46 陸地測量部	大正11年	複製版 新図名「蕨之台」 2枚	
30243 NL6412	5万分1地形図 釜ヶ淵	名寄14号 1:50000 内図郭37×46 地理調査所	大正11年	複製版 新図名「蕨之台」	
30244 NL6412	5万分1地形図 添牛内	名寄15号 1:50000 内図郭37×46 陸地測量部	大正11年 昭和3年鉄道補入	複製版	
30245 NL6412	5万分1地形図 添牛内	名寄15号 1:50000 内図郭37×46 陸地測量部	大正11年	複製版	
30246 NL6412	5万分1地形図 幌加内	名寄16号 1:50000 内図郭37×46 陸地測量部	大正11年 昭和6年鉄道補入	複製版	
30247 NL6412	5万分1地形図 幌加内	名寄16号 1:50000 内図郭37×46 地理調査所	大正11年 昭和6年鉄道補入	複製版	
30248 NK6407	5万分1地形図 石狩留辺志部	旭川号 1:50000 内図郭37×46 陸地測量部	大正10年 昭和6年鉄道補入	新図名「上川」	
30249 NK6407	5万分1地形図 石狩留辺志部	旭川号 1:50000 内図郭37×46 陸地測量部	大正10年 昭和3年鉄道補入	新図名「上川」	
30250 NK6407	5万分1地形図 ヌタクカウムシュベ山	旭川2号 1:50000 内図郭37×46 陸地測量部	大正10年	新図名「大雪山」	
30251 NK6407	5万分1地形図 ヌタクカウムシュベ山	旭川2号 1:50000 内図郭37×46 地理調査所	大正10年	新図名「大雪山」	
30252 NK6407	5万分1地形図 旭橋	旭川3号 1:50000 内図郭37×46 陸地測量部	大正10年		
			大正13年		

番号	シリーズ名 図名	地名 大正 時 発行所	測 定 年 次 大正 時 発行年	寄附 者	考	購入年月日
30253 NK5407	5万分1地形図 旭岳	旭川13号 1:50000 内図郭37×46 地理調査所	大正10年			
30254 NK5407	5万分1地形図 十勝川上流	旭川14号 1:50000 内図郭37×46 陸地測量部	大正9年			
30255 NK5407	5万分1地形図 十勝川上流	旭川14号 1:50000 内図郭37×46 地理調査所	大正11年 大正9年			
30256 NK5407	5万分1地形図 愛別	旭川15号 1:50000 内図郭37×46 陸地測量部	大正8年 昭和3年鉄道補入			
30257 NK5407	5万分1地形図 当麻	旭川16号 1:50000 内図郭37×46 陸地測量部	大正6年 昭和6年鉄道補入			
30258 NK5407	5万分1地形図 志比内	旭川17号 1:50000 内図郭37×46 陸地測量部	大正6年			
30259 NK5407	5万分1地形図 志比内	旭川17号 1:50000 内図郭37×46 地理調査所	大正6年 昭和22年			
30260 NK5407	5万分1地形図 十勝岳	旭川18号 1:50000 内図郭37×46 陸地測量部	大正10年 大正12年		2枚	
30261 NK5407	5万分1地形図 十勝岳	旭川18号 1:50000 内図郭37×46 地理調査所	大正10年 昭和22年			
30262 NK5407	5万分1地形図 比布	旭川19号 1:50000 内図郭37×46 陸地測量部	大正8年 大正10年		2枚	
30263 NK5407	5万分1地形図 旭川	旭川10号 1:50000 内図郭37×46 陸地測量部	大正5年 大正8年		2枚	
30264 NK5407	5万分1地形図 旭川	旭川10号 1:50000 内図郭37×46 陸地測量部	大正5年 昭和6年鉄道補入			
30265 NK5407	5万分1地形図 旭川	旭川10号 1:50000 内図郭37×46 地理調査所	大正5年 昭和6年鉄道補入 昭和22年			
30266 NK5407	5万分1地形図 美瑛	旭川11号 1:50000 内図郭37×46 陸地測量部	大正6年 大正9年		2枚	
30267 NK5407	5万分1地形図 美瑛	旭川11号 1:50000 内図郭37×46 地理調査所	大正6年 昭和22年			
30268 NK5407	5万分1地形図 下富良野	旭川12号 1:50000 内図郭37×46 陸地測量部	大正8年 大正10年		新図名「富良野」 2枚	
30269 NK5407	5万分1地形図 下富良野	旭川12号 1:50000 内図郭37×46 地理調査所	大正8年 昭和22年		新図名「富良野」	
30270 NK5407	5万分1地形図 上江丹別	旭川13号 1:50000 内図郭37×46 陸地測量部	大正8年 昭和6年鉄道補入 昭和8年		新図名「鷹泊」	
30271 NK5407	5万分1地形図 上江丹別	旭川13号 1:50000 内図郭37×46 地理調査所	大正8年 昭和6年鉄道補入 昭和22年		新図名「鷹泊」	
30272 NK5407	5万分1地形図 深川	旭川14号 1:50000 内図郭37×46 陸地測量部	大正5年 昭和3年鉄道補入 昭和5年			
30273 NK5407	5万分1地形図 深川	旭川14号 1:50000 内図郭37×46 地理調査所	大正5年 昭和3年鉄道補入 昭和22年			

番号	シリーズ名 図名	地域名 発行所	測量年 発行年	寄贈者 備考	受入年月日
30274 NK6A7	5 万分 1 地形図 歌志内	旭川15号 1: 50000 内図 郭37×46 陸地測量部	大正6年 大正9年		
30275 NK6A7	5 万分 1 地形図 上芦別	旭川16号 1: 50000 内図 郭37×46 陸地測量部	大正8年 大正10年		
30276 NK6A7	5 万分 1 地形図 上芦別	旭川16号 1: 50000 内図 郭37×46 地理調査所	大正8年 昭和2年		
30277 NK6A7	5 万分 1 地形図 左幌嶽	夕張嶽1号 1: 50000 内図 郭37×46 地理調査所	大正9年 昭和2年	2枚	
30278 NK6A7	5 万分 1 地形図 新得	夕張嶽2号 1: 50000 内図 郭37×46 地理調査所	大正9年 昭和6年鉄道補入 昭和21年		
30279 NK6A7	5 万分 1 地形図 佐念嶺	夕張嶽3号 1: 50000 内図 郭37×46	大正9年	外枠無し。発行年・発行所不明。新図名「御影」	
30280 NK6A7	5 万分 1 地形図 御影	夕張嶽3号 1: 50000 内図 郭37×46 地理調査所	大正9年 昭和5年部分修正測図 昭和21年		
30281 NK6A7	5 万分 1 地形図 御影	夕張嶽3号 1: 50000 内図 郭37×46 地理調査所	大正9年 昭和5年部分修正測図 昭和21年		
30282 NK6A7	5 万分 1 地形図 札内嶽	夕張嶽4号 1: 50000 内図 郭37×46 陸地測量部	大正9年 大正11年		
30283 NK6A7	5 万分 1 地形図 札内嶽	夕張嶽4号 1: 50000 内図 郭37×46 地理調査所	大正9年 昭和5年部分修正測図 昭和21年	2枚	
30284 NK6A7	5 万分 1 地形図 西達布	夕張嶽5号 1: 50000 内図 郭37×46 地理調査所	大正8年 昭和2年		
30285 NK6A7	5 万分 1 地形図 落合	夕張嶽6号 1: 50000 内図 郭37×46 陸地測量部	大正8年 大正10年		
30286 NK6A7	5 万分 1 地形図 落合	夕張嶽6号 1: 50000 内図 郭37×46 地理調査所	大正8年 昭和2年		
30287 NK6A7	5 万分 1 地形図 千呂露	夕張嶽7号 1: 50000 内図 郭37×46 陸地測量部	大正9年 大正9年		
30288 NK6A7	5 万分 1 地形図 千呂露	夕張嶽7号 1: 50000 内図 郭37×46 地理調査所	大正8年 昭和2年		
30289 NK6A7	5 万分 1 地形図 幌尻嶽	夕張嶽8号 1: 50000 内図 郭37×46 陸地測量部	大正9年 大正10年		
30290 NK6A7	5 万分 1 地形図 幌尻嶽	夕張嶽8号 1: 50000 内図 郭37×46 地理調査所	大正9年 昭和21年		
30291 NK6A7	5 万分 1 地形図 山部	夕張嶽9号 1: 50000 内図 郭37×46 陸地測量部	大正8年 大正9年		
30292 NK6A7	5 万分 1 地形図 山部	夕張嶽9号 1: 50000 内図 郭37×46 地理調査所	大正8年 昭和2年		
30293 NK6A7	5 万分 1 地形図 金山	夕張嶽9号 1: 50000 内図 郭37×46 陸地測量部	大正8年 大正10年		
30294 NK6A7	5 万分 1 地形図 石狩金山	夕張嶽10号 1: 50000 内図 郭37×46 地理調査所	大正8年 昭和2年		

番号	シリーズ名 図名	地域名 測量 所 発行所	測量年 発行年	備考	受入年月日
30295 NK640B	5万分1地形図 右左府	夕張線11号 1:50000 内図郭37×46 陸地測量部	大正8年 大正10年		
30296 NK640B	5万分1地形図 右左府	夕張線11号 1:50000 内図郭37×46 地理調査所	大正8年 昭和21年		
30297 NK640B	5万分1地形図 岩知志	夕張線12号 1:50000 内図郭37×46 陸地測量部	大正9年 大正11年		
30298 NK640B	5万分1地形図 岩知志	夕張線12号 1:50000 内図郭37×46 地理調査所	大正9年 昭和21年		
30299 NK640B	5万分1地形図 幾春別岳	夕張線13号 1:50000 内図郭37×46 陸地測量部	大正8年 大正10年		
30300 NK640B	5万分1地形図 幾春別岳	夕張線13号 1:50000 内図郭37×46 地理調査所	大正8年 昭和21年		
30301 NK640B	5万分1地形図 大夕張	夕張線14号 1:50000 内図郭37×46 陸地測量部	大正8年 大正10年		
30302 NK640B	5万分1地形図 紅葉山	夕張線15号 1:50000 内図郭37×46 陸地測量部	大正8年 大正10年		
30303 NK640B	5万分1地形図 紅葉山	夕張線15号 1:50000 内図郭37×46 地理調査所	大正8年 昭和21年		
30304 NK640B	5万分1地形図 穂別	夕張線16号 1:50000 内図郭37×46 陸地測量部	大正8年 大正10年		
30305 NK640B	5万分1地形図 穂別	夕張線16号 1:50000 内図郭37×46 地理調査所	大正8年 昭和10年鉄道補入 昭和21年		
30306 NK640B	5万分1地形図 札内川上流	浦河1号 1:50000 内図郭37×46 陸地測量部	大正9年 大正11年		
30307 NK640B	5万分1地形図 神威嶽	浦河2号 1:50000 内図郭37×46 陸地測量部	大正9年 大正11年		
30308 NK640B	5万分1地形図 神威嶽	浦河2号 1:50000 内図郭37×46 地理調査所	大正9年 昭和21年	2枚	
30309 NK640B	5万分1地形図 西舎	浦河3号 1:50000 内図郭37×46 陸地測量部	大正9年 大正11年		
30310 NK640B	5万分1地形図 西舎	浦河3号 1:50000 内図郭37×46 地理調査所	大正9年 昭和19年部分修正測図(空中写真測図) 昭和21年		
30311 NK640B	5万分1地形図 浦河	浦河4号 1:50000 内図郭37×46 陸地測量部	大正9年 大正10年		
30312 NK640B	5万分1地形図 浦河	浦河4号 1:50000 内図郭37×46 地理調査所	大正9年 昭和19年部分修正測図(空中写真測図) 昭和21年		
30313 NK640B	5万分1地形図 イドンナップ岳	浦河5号 1:50000 内図郭37×46 陸地測量部	大正9年 大正11年		
30314 NK640B	5万分1地形図 イドンナップ岳	浦河5号 1:50000 内図郭37×46 地理調査所	大正9年 昭和21年		
30315 NK640B	5万分1地形図 農家	浦河6号 1:50000 内図郭37×46 陸地測量部	大正9年 大正11年		

番号	シリーズ名 図名	地域名 等 発行所	測量年 正 版 発行年	寄贈者 備考	受入年月日
30316 NK64D	5万分1地形図 農家	浦河6号 1:50000 内図郭37×46 地理調査所	大正9年 昭和20年部分修正測図(空中写真測図)		
30317 NK64D	5万分1地形図 三石	浦河7号 1:50000 内図郭37×46 陸地測量部	大正9年		
30318 NK64D	5万分1地形図 三石	浦河7号 1:50000 内図郭37×46 地理調査所	大正9年 昭和19年部分修正測図(空中写真測図)		
30319 NK64D	5万分1地形図 比宇	浦河9号 1:50000 内図郭37×46 陸地測量部	大正8年	2枚 新図名「新和」	
30320 NK64D	5万分1地形図 比宇	浦河9号 1:50000 内図郭37×46 地理調査所	大正8年 昭和20年部分修正測図(空中写真測図)	新図名「新和」	
30321 NK64D	5万分1地形図 下下方	浦河10号 1:50000 内図郭37×46 陸地測量部	大正8年 昭和13年鉄道補入	新図名「静内」	
30322 NK64D	5万分1地形図 下下方	浦河10号 1:50000 内図郭37×46 地理調査所	大正8年 昭和13年鉄道補入、昭和20年部分修正測図(空中写真測図)	新図名「静内」	
30323 NK64D	5万分1地形図 春立	浦河11号 1:50000 内図郭37×46 陸地測量部	大正8年	新図名「東静内」	
30324 NK64D	5万分1地形図 春立	浦河11号 1:50000 内図郭37×46 地理調査所	大正8年 昭和20年部分修正測図(空中写真測図)	新図名「東静内」	
30325 NK64D	5万分1地形図 左瑠太	浦河13号 1:50000 内図郭37×46 陸地測量部	大正8年 昭和13年鉄道補入	新図名「富川」	
30326 NK64D	5万分1地形図 門別	浦河14号 1:50000 内図郭37×46 陸地測量部	大正8年 昭和13年鉄道補入		
30327 NK64D	5万分1地形図 門別	浦河14号 1:50000 内図郭37×46 地理調査所	大正8年 昭和13年鉄道補入、昭和20年部分修正測図(空中写真測図)		
30328 NL64H	5万分1地形図 知来別	西能登戸16号 1:50000 内図郭37×46 地理調査所	大正12年	仮製版 新地域名「宗谷4号東」	
30329 NL64H	5万分1地形図 知来別	宗谷4号東部 1:50000 内図郭37×46 陸地測量部、参謀本部	大正12年	仮製版 軍事機密 地域名と「声聞近傍1号(共7頁)」併記	
30330 NL64H	5万分1地形図 宗谷岬	宗谷3号 1:50000 内図郭37×46 地理調査所	大正12年	仮製版	
30331 NL64H	5万分1地形図 宗谷岬	宗谷3号 1:50000 内図郭37×46 陸地測量部、参謀本部	大正12年	仮製版 軍事機密 地域名と「声聞近傍3号(共7頁)」併記	
30332 NL64H	5万分1地形図 宗谷	宗谷4号 1:50000 内図郭37×46 地理調査所	大正12年		
30333 NL64H	5万分1地形図 稚内	宗谷8号 1:50000 内図郭37×46 地理調査所	大正12年 昭和13年及4年鉄道補入	2枚	
30334 NL64H	5万分1地形図 礼文島	宗谷16号 1:50000 内図郭37×46 陸地測量部	大正12年	仮製版 この図幅の南に「礼尻島西北部」の地図貼布	
30335 NL64H	5万分1地形図 礼文島	宗谷16号 1:50000 内図郭37×46 地理調査所	大正12年		

番号	シリーズ名 図名	地域名 凡例 発行所	測量年 大正 昭和 発行年	寄贈者 備考	受入年月日
30336 N.647	5 万分 1 地形図 沼川	天塩1号 1: 50000 内図郭37×46 陸地測量部、地理調査所	大正12年	複製版 軍事機密 地名と「内閣近傍5号(共7面)」併記	
30337 N.647	5 万分 1 地形図 豊富	天塩2号 1: 50000 内図郭37×46 地理調査所	大正12年 昭和3年鉄道補入	複製版	
30338 N.647	5 万分 1 地形図 雄信内	天塩3号 1: 50000 内図郭37×46 陸地測量部	大正12年 昭和3年鉄道補入	複製版	
30339 N.647	5 万分 1 地形図 雄信内	天塩3号 1: 50000 内図郭37×46 地理調査所	大正12年 昭和3年鉄道補入	複製版	
30340 N.647	5 万分 1 地形図 遠別	天塩4号 1: 50000 内図郭37×46 陸地測量部	大正12年	複製版	
30341 N.647	5 万分 1 地形図 遠別	天塩4号 1: 50000 内図郭37×46 地理調査所	大正12年 昭和22年	複製版	
30342 N.647	5 万分 1 地形図 抜海	天塩5号 1: 50000 内図郭37×46 地理調査所	大正12年 昭和3年鉄道補入同25年資料修正(行政区画)	複製版	
30343 N.647	5 万分 1 地形図 稚咲内	天塩6号 1: 50000 内図郭37×46 地理調査所	大正12年 昭和3年鉄道補入	複製版	
30344 N.647	5 万分 1 地形図 天塩	天塩7号 1: 50000 内図郭37×46 地理調査所	大正12年 昭和24年資料修正(鉄道)	複製版	
30345 N.647	5 万分 1 地形図 利尻島東北部	天塩8号 1: 50000 内図郭37×46 陸地測量部	大正12年	複製版	
30346 N.647	5 万分 1 地形図 利尻島東北部	天塩8号 1: 50000 内図郭37×46 地理調査所	大正12年 昭和22年	複製版	
30347 N.647	5 万分 1 地形図 利尻島東南部	天塩10号 1: 50000 内図郭37×46 陸地測量部	大正12年	複製版	
30348 N.647	5 万分 1 地形図 利尻島東南部	天塩10号 1: 50000 内図郭37×46 地理調査所	大正12年 昭和22年	複製版	
30349 N.647	5 万分 1 地形図 利尻島西北部	天塩13号 1: 50000 内図郭37×46 陸地測量部	大正12年	複製版	
30350 N.647	5 万分 1 地形図 利尻島西北部	天塩13号 1: 50000 内図郭37×46 地理調査所	大正12年 昭和22年	複製版	
30351 N.647	5 万分 1 地形図 利尻島西南部	天塩14号 1: 50000 内図郭37×46 陸地測量部	大正12年	複製版	
30352 N.647	5 万分 1 地形図 利尻島西南部	天塩14号 1: 50000 内図郭37×46 地理調査所	大正12年 昭和22年	複製版	
30353 N.648	5 万分 1 地形図 初山別	羽幌1号 1: 50000 内図郭37×46 地理調査所	大正12年	複製版	
30354 N.648	5 万分 1 地形図 築別	羽幌2号 1: 50000 内図郭37×46 陸地測量部	大正11年	複製版	
30355 N.648	5 万分 1 地形図 築別	羽幌2号 1: 50000 内図郭37×46 地理調査所	大正11年 昭和22年	複製版	
30356 N.648	5 万分 1 地形図 三毛別	羽幌3号 1: 50000 内図郭37×46 陸地測量部	大正11年	複製版	



番号	シリーズ名 図名	地域名 発行所	測量 発行年	備考	受入年月日
30357 NL6418	5万分1地形図 三毛別	羽幌3号 1:50000 内図郭37×46 地理調査所	大正11年 昭和2年	複製版	
30358 NL6418	5万分1地形図 寧楽	羽幌4号 1:50000 内図郭37×46 陸地測量部	大正11年 大正13年	複製版	
30359 NL6418	5万分1地形図 寧楽	羽幌4号 1:50000 内図郭37×46 地理調査所	大正11年 昭和2年		
30360 NL6418	5万分1地形図 羽幌	羽幌5号 1:50000 内図郭37×46 陸地測量部	大正11年 昭和8年鉄道補入 昭和9年	複製版	
30361 NL6418	5万分1地形図 羽幌	羽幌5号 1:50000 内図郭37×46 地理調査所	大正11年 昭和8年鉄道補入 昭和2年		
30362 NL6418	5万分1地形図 苫前	羽幌7号 1:50000 内図郭37×46 陸地測量部	大正11年 昭和8年鉄道補入 昭和10年	複製版	
30363 NL6418	5万分1地形図 苫前	羽幌7号 1:50000 内図郭37×46 地理調査所	大正11年 昭和8年鉄道補入 昭和2年	複製版	
30364 NL6418	5万分1地形図 鬼鹿	羽幌8号 1:50000 内図郭37×46 陸地測量部	大正11年 昭和6年鉄道補入 昭和7年	複製版	
30365 NL6418	5万分1地形図 鬼鹿	羽幌8号 1:50000 内図郭37×46 地理調査所	大正11年 昭和6年鉄道補入 昭和2年	複製版	
30366 NL6418	5万分1地形図 焼尻島	羽幌10号 1:50000 内図郭37×46 陸地測量部	大正11年 大正13年	複製版	
30367 NL6418	5万分1地形図 焼尻島	羽幌10号 1:50000 内図郭37×46 地理調査所	大正11年 昭和2年	複製版	
30368 NK6413	5万分1地形図 恵比壽	留萌1号 1:50000 内図郭37×46 陸地測量部	大正8年 昭和6年鉄道補入 昭和7年		
30369 NK6413	5万分1地形図 妹背牛	留萌2号 1:50000 内図郭37×46 地理調査所	大正5年 昭和7年鉄道同23年資料修正(鉄道) 昭和23年		
30370 NK6413	5万分1地形図 滝川	留萌3号 1:50000 内図郭37×46 地理調査所	大正5年 昭和10年鉄道補入、同23年資料修正(鉄道) 昭和23年		
30371 NK6413	5万分1地形図 砂川	留萌4号 1:50000 内図郭37×46 陸地測量部	大正5年 昭和10年鉄道補入 昭和11年		
30372 NK6413	5万分1地形図 留萌	留萌5号 1:50000 内図郭37×46 地理調査所	大正8年 昭和6年鉄道補入、同23年資料修正(行政区 画) 昭和23年		
30373 NK6413	5万分1地形図 国領	留萌6号 1:50000 内図郭37×46 地理調査所	大正7年 昭和22年		
30374 NK6413	5万分1地形図 西徳富	留萌7号 1:50000 内図郭37×46 陸地測量部	大正8年 大正10年		
30375 NK6413	5万分1地形図 西徳富	留萌7号 1:50000 内図郭37×46 地理調査所	大正8年 昭和22年		
30376 NK6413	5万分1地形図 月形	留萌8号 1:50000 内図郭37×46 陸地測量部	大正5年 昭和10年鉄道補入 昭和11年		
30377 NK6413	5万分1地形図 月形	留萌8号 1:50000 内図郭37×46 地理調査所	大正5年 昭和10年鉄道補入 昭和22年		

番号	シリーズ名 図名	地名 町 丁目 番地 行所	測量 年度 測量 年度 測量 年度	備考	受入年月日
30378 NK6413	5万分1地形図 雄冬	留萌10号 1:50000 内図郭37×46 地理調査所	大正8年		
30379 NK6413	5万分1地形図 浜益	留萌11号 1:50000 内図郭37×46 陸地測量部	昭和22年 大正8年		
30380 NK6413	5万分1地形図 浜益	留萌11号 1:50000 内図郭37×46 地理調査所	大正8年 昭和22年		
30381 NK6413	5万分1地形図 厚田	留萌12号 1:50000 内図郭37×46 陸地測量部	大正8年 大正10年		
30382 NK6413	5万分1地形図 厚田	留萌12号 1:50000 内図郭37×46 地理調査所	大正8年 昭和22年		
30383 NK6414	5万分1地形図 岩見沢	札幌1号 1:50000 内図郭37×46 陸地測量部	大正5年 大正7年		
30384 NK6414	5万分1地形図 岩見沢	札幌1号 1:50000 内図郭37×46 地理調査所	大正5年 昭和10年修正測図 昭和22年		
30385 NK6414	5万分1地形図 夕張炭山	札幌2号 1:50000 内図郭37×46 陸地測量部	大正5年 大正7年		
30386 NK6414	5万分1地形図 夕張炭山	札幌2号 1:50000 内図郭37×46 地理調査所	大正5年 昭和10年修正測図 昭和22年		
30387 NK6414	5万分1地形図 追分	札幌3号 1:50000 内図郭37×46 陸地測量部	大正8年 大正10年		
30388 NK6414	5万分1地形図 追分	札幌3号 1:50000 内図郭37×46 地理調査所	大正8年 昭和10年修正測図 昭和22年		
30389 NK6414	5万分1地形図 早来	札幌4号 1:50000 内図郭37×46 陸地測量部	大正8年 大正10年		
30390 NK6414	5万分1地形図 早来	札幌4号 1:50000 内図郭37×46 地理調査所	大正8年 昭和10年修正及19年部分修正測図(空中写真測図) 昭和21年		
30391 NK6414	5万分1地形図 当別	札幌5号 1:50000 内図郭37×46 陸地測量部	大正5年 昭和10年修正測図 昭和22年		
30392 NK6414	5万分1地形図 当別	札幌5号 1:50000 内図郭37×46 地理調査所	大正5年 昭和10年修正測図 昭和22年		
30393 NK6414	5万分1地形図 江別	札幌5号 1:50000 内図郭37×46 陸地測量部	大正5年 大正5年測図の縮図、昭和10年修正測図及修正測図の縮図 昭和12年		
30394 NK6414	5万分1地形図 江別	札幌5号 1:50000 内図郭37×46 地理調査所	大正5年 大正5年測図の縮図、昭和10年修正測図及修正測図の縮図 昭和22年		
30395 NK6414	5万分1地形図 恵庭	札幌7号 1:50000 内図郭37×46 陸地測量部	大正5年 大正5年測図の縮図、昭和10年修正測図及修正測図の縮図 昭和11年		
30396 NK6414	5万分1地形図 恵庭	札幌7号 1:50000 内図郭37×46 地理調査所	大正5年 大正5年測図の縮図、昭和10年修正測図及修正測図の縮図 昭和22年		
30397 NK6414	5万分1地形図 千歳	札幌8号 1:50000 内図郭37×46 陸地測量部	大正7年 昭和10年修正測図 昭和12年		

番号	シリーズ名 図名	地名 の 発行所	測量 年 発行年	備考	記入年月日
30398 NK644	5 万分 1 地形図 千歳	札幌9号 1 : 50000 内図郭37×46 地理調査所	大正7年 昭和10年修正及19年部分修正測図 (空中写真測図)		
30399 NK644	5 万分 1 地形図 石狩	札幌9号 1 : 50000 内図郭37×46 陸地測量部	大正5年 昭和10年修正測図		
30400 NK644	5 万分 1 地形図 石狩	札幌9号 1 : 50000 内図郭37×46 地理調査所	大正5年 昭和10年修正測図	3枚	
30401 NK644	5 万分 1 地形図 札幌	札幌10号 1 : 50000 内図郭37×46 陸地測量部	大正5年 昭和3年鉄道補入		
30402 NK644	5 万分 1 地形図 石切山	札幌11号 1 : 50000 内図郭37×46 陸地測量部	大正6年 昭和10年修正測図及修正測図の縮図		
30403 NK644	5 万分 1 地形図 石切山	札幌11号 1 : 50000 内図郭37×46 地理調査所	大正6年 昭和10年修正測図及修正測図の縮図		
30404 NK644	5 万分 1 地形図 樽前山	札幌12号 1 : 50000 内図郭37×46 陸地測量部	大正6年 昭和10年修正測図		
30405 NK644	5 万分 1 地形図 樽前山	札幌12号 1 : 50000 内図郭37×46 地理調査所	大正6年 昭和10年修正及19年部分修正測図 (空中写真測図)		
30406 NK644	5 万分 1 地形図 小樽東部	札幌13号 1 : 50000 内図郭37×46 陸地測量部	大正5年 大正5年測図の縮図、昭和10年修正測図の縮図		
30407 NK644	5 万分 1 地形図 小樽東部	札幌13号 1 : 50000 内図郭37×46 地理調査所	大正5年 大正5年測図の縮図、昭和10年修正測図の縮図		
30408 NK644	5 万分 1 地形図 銭函	札幌14号 1 : 50000 内図郭37×46 陸地測量部	大正6年		
30409 NK644	5 万分 1 地形図 定山溪	札幌15号 1 : 50000 内図郭37×46 陸地測量部	大正6年 昭和3年鉄道補入		
30410 NK644	5 万分 1 地形図 定山溪	札幌15号 1 : 50000 内図郭37×46 地理調査所	大正6年 昭和10年修正測図		
30411 NK644	5 万分 1 地形図 杜浜珠	札幌16号 1 : 50000 内図郭37×46 陸地測量部	大正6年 昭和10年修正測図		
30412 NK644	5 万分 1 地形図 杜浜珠	札幌16号 1 : 50000 内図郭37×46 地理調査所	大正6年 昭和10年修正測図		
30413 NK645	5 万分 1 地形図 鷺川	苫小牧1号 1 : 50000 内図郭37×46 陸地測量部	大正8年 昭和10年修正測図		
30414 NK645	5 万分 1 地形図 鷺川	苫小牧1号 1 : 50000 内図郭37×46 陸地測量部	大正8年		
30415 NK645	5 万分 1 地形図 苫小牧	苫小牧5号 1 : 50000 内図郭37×46 陸地測量部	大正8年 昭和10年修正測図		
30416 NK645	5 万分 1 地形図 苫小牧	苫小牧5号 1 : 50000 内図郭37×46 地理調査所	大正8年 昭和10年修正及19年部分修正測図 (空中写真測図)		
30417 NK645	5 万分 1 地形図 白老	苫小牧9号 1 : 50000 内図郭37×46 陸地測量部	大正8年 昭和10年修正測図		

番号	シリーズ名 図名	地域名 測量 発行所	測量年 修正年 発行年	備考	受入年月日
30418 NK6415	5万分1地形図 白老	苫小牧9号 1:50000 内図郭37×46 地理調査所	大正8年 昭和10年修正測図		
30419 NK6415	5万分1地形図 徳舞警	苫小牧13号 1:50000 内図郭37×46 陸地測量部	大正6年 昭和10年修正測図		
30420 NK6415	5万分1地形図 徳舞警	苫小牧13号 1:50000 内図郭37×46 地理調査所	昭和12年 大正8年 昭和10年修正測図		
30421 NK6415	5万分1地形図 登別温泉	苫小牧14号 1:50000 内図郭37×46 陸地測量部	大正6年 昭和10年修正測図	一部印線無し	
30422 NK6415	5万分1地形図 登別温泉	苫小牧14号 1:50000 内図郭37×46 陸地測量部、参謀本部	昭和12年 大正6年 昭和10年修正測図	地名名と「室蘭近傍1号(共通)」と併記、軍事機密	
30423 NK6415	5万分1地形図 登別温泉	苫小牧14号 1:50000 内図郭37×46 地理調査所	昭和12年 大正6年 昭和10年修正及19年部分修正測図(空中写真測図)		
30424 NK6416	5万分1地形図 尻屋崎	尻屋崎12号 1:50000 内図郭37×46 地理調査所	昭和12年 大正3年 昭和4年修正及19年部分修正測図	2枚	
30425 NK6416	5万分1地形図 尾札部	尻屋崎13号 1:50000 内図郭37×46 陸地測量部	昭和12年 大正4年 大正5年 大正6年		
30426 NK6416	5万分1地形図 尾札部	尻屋崎13号 1:50000 内図郭37×46 地理調査所	昭和12年 大正4年 昭和10年部分修正測図(空中写真測図)		
30427 NK6416	5万分1地形図 恵山	尻屋崎14号 1:50000 内図郭37×46 地理調査所	昭和12年 大正4年 昭和10年部分修正測図(空中写真測図)		
30428 NK6416	5万分1地形図 大畑	尻屋崎16号 1:50000 内図郭37×46 地理調査所	昭和12年 大正3年 昭和4年修正及19年部分修正測図	2枚	
30429 NK6420	5万分1地形図 小樽西部	岩内1号 1:50000 内図郭37×46 陸地測量部	昭和12年 大正5年測図の縮図、昭和10年修正測図及び修正測図の縮図		
30430 NK6420	5万分1地形図 仁木	岩内2号 1:50000 内図郭37×46 陸地測量部	大正8年 大正8年		
30431 NK6420	5万分1地形図 倶知安	岩内3号 1:50000 内図郭37×46 陸地測量部	大正6年 大正8年		
30432 NK6420	5万分1地形図 倶知安	岩内3号 1:50000 内図郭37×46 地理調査所	大正6年 昭和6年鉄道補入 昭和22年		
30433 NK6420	5万分1地形図 留壽都	岩内4号 1:50000 内図郭37×46 陸地測量部	大正6年 大正8年		
30434 NK6420	5万分1地形図 幌武意	岩内5号北部 1:50000 内図郭37×46 陸地測量部	大正6年 大正7年		
30435 NK6420	5万分1地形図 古平	岩内5号 1:50000 内図郭37×46 陸地測量部	大正6年 大正8年		
30436 NK6420	5万分1地形図 茅沼	岩内6号 1:50000 内図郭37×46 陸地測量部	大正6年 大正8年		
30437 NK6420	5万分1地形図 岩内	岩内7号 1:50000 内図郭37×46		外枠無し。測量年以下不明	
30438 NK6420	5万分1地形図 狩太	岩内8号 1:50000 内図郭37×46 陸地測量部	大正6年 大正9年		

番号	シリーズ名 図名	地域名 発行所	測量年 発行年	寄附者 備考	受入年月日
30439 NK640	5万分1地形図 積丹岬	岩内9号北部 1:50000 内図郭37×46 陸地測量部	大正6年 大正7年		
30440 NK640	5万分1地形図 余別	岩内9号 1:50000 内図郭37×46 陸地測量部	大正6年 大正8年		
30441 NK640	5万分1地形図 神恵内	岩内10号 1:50000 内図郭37×46 陸地測量部	大正6年 大正8年		
30442 NK640	5万分1地形図 刀掛岬	岩内11号 1:50000 内図郭37×46 陸地測量部	明治42年部分修正測図、43年改版 明治29年 明治44年	新図名「島古丹」 仮製版	
30443 NK640	5万分1地形図 島古丹	岩内11号 1:50000 内図郭37×46 地理調査所	大正6年 昭和22年		
30444 NK640	5万分1地形図 潮路	岩内12号 1:50000 内図郭37×46 地理調査所	大正6年 昭和3年鉄道補入 昭和22年		
30445 NK640	5万分1地形図 壽部	岩内16号 1:50000 内図郭37×46 陸地測量部	大正6年 大正9年		
30446 NK640	5万分1地形図 壽部	岩内16号 1:50000 内図郭37×46 地理調査所	大正6年 昭和3年鉄道補入 昭和22年		
30447 NK642	5万分1地形図 虻田	室蘭1号 1:50000 内図郭37×46 陸地測量部	大正6年 昭和6年鉄道補入 昭和7年		
30448 NK642	5万分1地形図 西紋龜	室蘭2号 1:50000 内図郭37×46 陸地測量部	大正6年 昭和3年鉄道補入 昭和5年	新図名「伊達」 東南部印刷無し	
30449 NK642	5万分1地形図 西紋龜	室蘭2号 1:50000 内図郭37×46 地理調査所	大正6年 大正19年部分修正測図(空中写真測図) 昭和21年	仮製版 新図名「伊達」	
30450 NK642	5万分1地形図 室蘭	室蘭3号 1:50000 内図郭37×46 陸地測量部、参謀本部	大正6年 昭和3年鉄道補入 昭和4年	地域名と「室蘭近傍3号(共3面)」と併記 軍事機密	
30451 NK642	5万分1地形図 室蘭	室蘭3号 1:50000 内図郭37×46 地理調査所	大正6年 昭和19年部分修正測図(空中写真測図) 昭和21年		
30452 NK642	5万分1地形図 鹿部	室蘭4号 1:50000 内図郭37×46 陸地測量部	大正4年 大正5年 大正5年		
30453 NK642	5万分1地形図 鹿部	室蘭4号 1:50000 内図郭37×46 地理調査所	大正4年 昭和20年部分修正測図(空中写真測図) 昭和22年		
30454 NK642	5万分1地形図 辨辺	室蘭5号 1:50000 内図郭37×46 陸地測量部	大正6年 昭和3年鉄道補入 昭和5年	新図名「豊浦」 2枚	
30455 NK642	5万分1地形図 豊浦	室蘭5号 1:50000 内図郭37×46 地理調査所	大正6年 昭和20年部分修正測図(空中写真測図) 昭和21年		
30456 NK642	5万分1地形図 駒ヶ嶽	室蘭6号 1:50000 内図郭37×46 陸地測量部	大正4年 大正6年 大正6年		
30457 NK642	5万分1地形図 長万部	室蘭9号 1:50000 内図郭37×46		外枠無し、測量年以下不明	
30458 NK642	5万分1地形図 長万部	室蘭9号 1:50000 内図郭37×46 地理調査所	大正6年 昭和20年部分修正測図(空中写真測図)、昭和24年資料修正(行政区画) 昭和24年		
30459 NK642	5万分1地形図 訓鐘	室蘭10号 1:50000 内図郭37×46 地理調査所	大正6年 昭和6年鉄道補入、昭和20年部分修正測図(空中写真測図) 昭和21年	新図名「国達」	

番号	シリーズ名 図名	地域名 測尺 発行所	測量 修正 発行 年	備考	記入年月日
30460 NK6421	5万分1地形図 八雲	室蘭11号 1:50000 内図郭37×46 地理調査所	大正6年 昭和20年部分修正測図(空中写真測図)		
30461 NK6421	5万分1地形図 上濁川	室蘭12号 1:50000 内図郭37×46 陸地測量部	大正6年 大正9年		
30462 NK6421	5万分1地形図 上濁川	室蘭12号 1:50000 内図郭37×46 地理調査所	大正6年 昭和20年部分修正測図(空中写真測図)		
30463 NK6421	5万分1地形図 大平山	室蘭13号 1:50000 内図郭37×46 陸地測量部	大正6年 大正9年		
30464 NK6421	5万分1地形図 大平山	室蘭13号 1:50000 内図郭37×46 地理調査所	大正6年 昭和20年部分修正測図(空中写真測図)	複製版	
30465 NK6421	5万分1地形図 今金	室蘭14号 1:50000 内図郭37×46 地理調査所	大正6年 昭和8年鉄道補入 昭和21年		
30466 NK6421	5万分1地形図 遊楽部岳	室蘭15号 1:50000 内図郭37×46 地理調査所	大正6年 昭和20年部分修正測図(空中写真測図)		
30467 NK6421	5万分1地形図 相沼内	室蘭16号 1:50000 内図郭37×46 陸地測量部	大正6年 大正9年	新図名「相沼」	
30468 NK6421	5万分1地形図 相沼内	室蘭16号 1:50000 内図郭37×46 地理調査所	大正6年 昭和20年部分修正測図(空中写真測図)	新図名「相沼」	
30469 NK6422	5万分1地形図 白尻	函館1号 1:50000 内図郭37×46 陸地測量部	大正4年 大正6年	南部、一部印字無し	
30470 NK6422	5万分1地形図 白尻	函館1号 1:50000 内図郭37×46 地理調査所	大正4年 昭和21年		
30471 NK6422	5万分1地形図 白尻	函館1号 1:50000 内図郭37×46 地理調査所	大正4年 昭和20年部分修正測図(空中写真測図)		
30472 NK6422	5万分1地形図 五稜郭	函館2号 1:50000 内図郭37×46 地理調査所	大正4年 昭和21年		
30473 NK6422	5万分1地形図 五稜郭	函館2号 1:50000 内図郭37×46 地理調査所	大正4年 昭和20年部分修正測図(空中写真測図)		
30474 NK6422	5万分1地形図 大間	函館2号 1:50000 内図郭37×46 地理調査所	大正3年 昭和4年修正及19年部分修正測図	2枚	
30475 NK6422	5万分1地形図 佐井	函館4号 1:50000 内図郭37×46 地理調査所	大正3年 昭和4修正年及19年部分修正測図	2枚	
30476 NK6422	5万分1地形図 大沼公園	函館5号 1:50000 内図郭37×46 陸地測量部	大正4年 大正6年	北東一部のみ印刷	
30477 NK6422	5万分1地形図 大沼公園	函館5号 1:50000 内図郭37×46 地理調査所	大正4年 昭和21年		
30478 NK6422	5万分1地形図 函館	函館6号 1:50000 内図郭37×46 地理調査所	大正4年 昭和6年鉄道補入 昭和21年		
30479 NK6422	5万分1地形図 函館	函館6号 1:50000 内図郭37×46 地理調査所	昭和4年 昭和6年鉄道補入、昭和20年部分修正測図(空中写真測図)		
30480 NK6422	5万分1地形図 館	函館9号 1:50000 内図郭37×46 陸地測量部	大正6年 大正9年		

番号	シリーズ名 図名	地域名 区 町 村 発行所	測量年 正 年 発行年	測者 備考	受入年月日
30481 NK6422	5万分1地形図 館	函館9号 1:50000 内図郭37×46 地理調査所	大正6年 昭和20年部分修正測図(空中写真測図)		
30482 NK6422	5万分1地形図 木古内	函館10号 1:50000 内図郭37×46 陸地測量部	昭和21年 大正6年		
30483 NK6422	5万分1地形図 木古内	函館10号 1:50000 内図郭37×46 地理調査所	大正6年 昭和6年鉄道補入 昭和21年		
30484 NK6422	5万分1地形図 木古内	函館10号 1:50000 内図郭37×46 地理調査所	大正6年 昭和6年鉄道補入、昭和20年部分修正測図(空中写真測図) 昭和21年		
30485 NK6422	5万分1地形図 知内	函館11号 1:50000 内図郭37×46 陸地測量部	大正6年 大正9年		
30486 NK6422	5万分1地形図 知内	函館11号 1:50000 内図郭37×46 地理調査所	大正6年 昭和21年		
30487 NK6422	5万分1地形図 知内	函館11号 1:50000 内図郭37×46 地理調査所	大正6年 昭和20年部分修正測図(空中写真測図) 昭和21年		
30488 NK6422	5万分1地形図 渡島福島	函館12号 1:50000 内図郭37×46 地理調査所	大正5年 昭和20年部分修正測図(空中写真測図)		
30489 NK6422	5万分1地形図 江差	函館13号 1:50000 内図郭37×46 参謀本部	大正6年 昭和20年部分修正測図(空中写真測図)	秘	
30490 NK6422	5万分1地形図 江差	函館13号 1:50000 内図郭37×46 地理調査所	大正6年 昭和20年部分修正測図(空中写真測図)		
30491 NK6422	5万分1地形図 上ノ国	函館14号 1:50000 内図郭37×46 参謀本部	大正6年 昭和20年部分修正測図(空中写真測図)	秘	
30492 NK6422	5万分1地形図 上ノ国	函館14号 1:50000 内図郭37×46 地理調査所	大正6年 昭和20年部分修正測図(空中写真測図) 昭和21年		
30493 NK6422	5万分1地形図 大千軒岳	函館15号 1:50000 内図郭37×46 陸地測量部	大正6年 大正8年		
30494 NK6422	5万分1地形図 大千軒岳	函館15号 1:50000 内図郭37×46 地理調査所	大正6年 昭和20年部分修正測図(空中写真測図)		
30495 NK6422	5万分1地形図 渡島福山	函館15号 1:50000 内図郭37×46 地理調査所	大正5年 昭和20年部分修正測図(空中写真測図)、昭和23年資料修正(鉄道) 昭和23年		
30496 NK6422	5万分1地形図 原歌	久遠1号北部 1:50000 内図郭37×46 地理調査所	大正6年 昭和22年		
30497 NK6422	5万分1地形図 狩場山	久遠1号 1:50000 内図郭37×46 地理調査所	大正6年 昭和22年		
30498 NK6422	5万分1地形図 瀬棚	久遠2号 1:50000 内図郭37×46 陸地測量部	大正6年 大正9年		
30499 NK6422	5万分1地形図 瀬棚	久遠2号 1:50000 内図郭37×46 地理調査所	大正6年 昭和8年鉄道補入 昭和22年		
30500 NK6422	5万分1地形図 久遠	久遠3号 1:50000 内図郭37×46 陸地測量部	大正6年 大正9年		

番号	シリーズ名 図名	地域名 尺法 調査 発行所	測量年 修正年 発行年	寄贈者 備考	受入年月日
30501 NK6427	5 万分 1 地形図 久遠	久遠3号 1: 50000 内図郭37×46 地理調査所	大正6年 昭和20年部分修正測図 (空中写真測図)		
30502 NK6427	5 万分 1 地形図 熊石	久遠4号 1: 50000 内図郭37×46 陸地測量部	大正6年 大正7年		
30503 NK6427	5 万分 1 地形図 熊石	久遠4号 1: 50000 内図郭37×46 地理調査所	大正6年 昭和20年部分修正測図 (空中写真測図)		
30504 NK6427	5 万分 1 地形図 奥尻東北部	久遠7号 1: 50000 内図郭37×46 地理調査所	大正6年 昭和22年	新図名「奥尻島北部」	
30505 NK6427	5 万分 1 地形図 奥尻東南部	久遠8号 1: 50000 内図郭37×46 地理調査所	大正6年 昭和22年	新図名「奥尻島東南部」	
30506 NK6427	5 万分 1 地形図 奥尻西北部	久遠11号 1: 50000 内図郭37×46 地理調査所	大正6年 昭和22年	2枚	
30507 NK6427	5 万分 1 地形図 奥尻西南部	久遠12号 1: 50000 内図郭37×46 地理調査所	大正6年 昭和22年		
30508 NK6428	5 万分 1 地形図 江良町	渡嶋大嶋3号 1: 50000 内図郭37×46 地理調査所	大正6年 昭和20年部分修正測図 (空中写真測図)		
30509 NK6428	5 万分 1 地形図 江良町	渡嶋大嶋3号 1: 50000 内図郭37×46 地理調査所	大正6年 昭和21年		
30510 NK6428	5 万分 1 地形図 小島	渡嶋大嶋4号 1: 50000 内図郭37×46 陸地測量部	大正5年 大正6年	新図名「渡島小島」	
30511 NK6428	5 万分 1 地形図 渡島小島	渡嶋大嶋4号 1: 50000 内図郭37×46 地理調査所	大正5年 昭和20年部分修正測図 (空中写真測図)		
30512 NK6428	5 万分 1 地形図 渡島大島	渡嶋大嶋11号 1: 50000 内図郭37×46 陸地測量部	大正6年 大正7年		
30513 NK6428	5 万分 1 地形図 渡島大島	渡嶋大嶋11号 1: 50000 内図郭37×46 地理調査所	大正6年 昭和22年	2枚	
30514 NK6417	5 万分 1 地形図 近川	野辺地8号 1: 50000 内図郭37×46 地理調査所	大正3年 昭和19年部分修正測図	2枚	
30515 NK6417	5 万分 1 地形図 泊	野辺地10号 1: 50000 内図郭37×46 陸地測量部	大正3年 大正14年鉄道補入	新図名「陸奥横浜」	
30516 NK6417	5 万分 1 地形図 陸奥横浜	野辺地10号 1: 50000 内図郭37×46 地理調査所	大正3年 昭和19年部分修正測図	2枚	
30517 NK6417	5 万分 1 地形図 平沼	野辺地11号 1: 50000 内図郭37×46 陸地測量部	大正3年 大正6年		
30518 NK6417	5 万分 1 地形図 平沼	野辺地11号 1: 50000 内図郭37×46 地理調査所	大正3年 昭和19年部分修正測図	2枚	
30519 NK6417	5 万分 1 地形図 小川原沼	野辺地12号 1: 50000 内図郭37×46 陸地測量部	大正3年 大正6年		
30520 NK6417	5 万分 1 地形図 小川原沼	野辺地12号 1: 50000 内図郭37×46 地理調査所	大正3年 昭和19年部分修正測図	2枚	
30521 NK6417	5 万分 1 地形図 大湊	野辺地13号 1: 50000 内図郭37×46 地理調査所	大正3年 昭和4年修正及19年部分修正測図	2枚	
			昭和21年		



番号	シリーズ名 図名	地域名 発行所	測量年 縮尺 発行年	備考	受入年月日
30522 NK647	5万分1地形図 野辺地	野辺地15号 1:50000 内図郭37×46 陸地測量部	大正3年 大正14年鉄道補入 昭和2年		
30523 NK647	5万分1地形図 野辺地	野辺地15号 1:50000 内図郭37×46 地理調査所	大正3年 昭和19年部分修正測図 昭和21年	2枚	
30524 NK647	5万分1地形図 七戸	野辺地16号 1:50000 内図郭37×46 陸地測量部	大正3年 大正6年		
30525 NK647	5万分1地形図 七戸	野辺地16号 1:50000 内図郭37×46 地理調査所	大正3年 昭和19年部分修正測図 昭和21年	2枚	
30526 NK648	5万分1地形図 八木	八戸2号 1:50000 内図郭37×46 陸地測量部	大正3年 昭和15年鉄道補入 昭和6年		
30527 NK648	5万分1地形図 八木	八戸2号 1:50000 内図郭37×46 地理調査所	大正3年 昭和19年部分修正測図 昭和21年		
30528 NK648	5万分1地形図 久慈	八戸3号 1:50000 内図郭37×46 陸地測量部	大正3年 昭和15年鉄道補入 昭和7年		
30529 NK648	5万分1地形図 久慈	八戸3号 1:50000 内図郭37×46 地理調査所	大正3年 昭和21年		
30530 NK648	5万分1地形図 野田	八戸4号 1:50000 内図郭37×46 陸地測量部	大正3年 大正6年		
30531 NK648	5万分1地形図 鮫	八戸5号 1:50000 内図郭37×46 陸地測量部	大正3年 大正14年鉄道補入 昭和2年		
30532 NK648	5万分1地形図 鮫	八戸5号 1:50000 内図郭37×46 地理調査所	大正3年 昭和19年部分修正測図 昭和21年		
30533 NK648	5万分1地形図 階上岳	八戸6号 1:50000 内図郭37×46 陸地測量部	大正3年 大正14年鉄道補入 昭和2年		
30534 NK648	5万分1地形図 階上岳	八戸6号 1:50000 内図郭37×46 地理調査所	大正3年 昭和19年部分修正測図 昭和21年		
30535 NK648	5万分1地形図 大野	八戸7号 1:50000 内図郭37×46 陸地測量部	大正3年 大正6年	新図名「陸中大野」	
30536 NK648	5万分1地形図 陸中大野	八戸7号 1:50000 内図郭37×46 地理調査所	大正3年 昭和19年部分修正測図 昭和21年		
30537 NK648	5万分1地形図 関	八戸8号 1:50000 内図郭37×46 陸地測量部	大正3年 大正6年		
30538 NK648	5万分1地形図 八戸	八戸9号 1:50000 内図郭37×46 陸地測量部	大正3年 昭和15年鉄道補入 昭和6年		
30539 NK648	5万分1地形図 八戸	八戸9号 1:50000 内図郭37×46 地理調査所	大正3年 昭和19年部分修正測図 昭和21年		
30540 NK648	5万分1地形図 三戸	八戸10号 1:50000 内図郭37×46 陸地測量部	大正3年 大正6年		
30541 NK648	5万分1地形図 三戸	八戸10号 1:50000 内図郭37×46 地理調査所	大正3年 昭和19年部分修正測図 昭和21年		
30542 NK648	5万分1地形図 一戸	八戸11号 1:50000 内図郭37×46 陸地測量部	大正3年 大正14年部分修正測図 大正15年		

番号	シリーズ名 図名	地名 所在地 発行所	測量年 発行年 縮尺	寄贈者 備考	受入年月日
30543 NK6418	5万分1地形図 一戸	八戸11号 1:50000 内図郭37×46 陸地測量所	大正3年 大正14年部分修正測図		
30544 NK6418	5万分1地形図 葛巻	八戸12号 1:50000 内図郭37×46 陸地測量所	大正3年		
30545 NK6418	5万分1地形図 三本木	八戸13号 1:50000 内図郭37×46 陸地測量所	大正3年 昭和8年修正測図		
30546 NK6418	5万分1地形図 田子	八戸14号 1:50000 内図郭37×46 陸地測量所	大正3年 昭和8年修正測図	2枚	
30547 NK6418	5万分1地形図 浄法寺	八戸15号 1:50000 内図郭37×46 陸地測量所	大正3年 昭和8年	2枚	
30548 NK6418	5万分1地形図 荒屋	八戸16号 1:50000 内図郭37×46 陸地測量所	大正5年 昭和4年鉄道補入	2枚	
30549 NU6413	5万分1地形図 岩泉	盛岡1号 1:50000 内図郭37×46 陸地測量所	大正3年 大正5年		
30550 NU6413	5万分1地形図 田老	盛岡2号 1:50000 内図郭37×46 陸地測量所	大正5年 大正7年		
30551 NU6413	5万分1地形図 鮎崎	盛岡3号東部 1:50000 内図郭37×46 陸地測量所	大正5年 大正7年	2枚 (JIS外字あり 魚鱗に毛)	
30552 NU6413	5万分1地形図 宮古	盛岡3号 1:50000 内図郭37×46 陸地測量所	大正5年 大正7年		
30553 NU6413	5万分1地形図 霞霧岳	盛岡4号東部 1:50000 内図郭37×46 陸地測量所	大正5年 大正7年		
30554 NU6413	5万分1地形図 大槌	盛岡4号 1:50000 内図郭37×46 陸地測量所	大正5年 大正7年		
30555 NU6413	5万分1地形図 門	盛岡5号 1:50000 内図郭37×46 陸地測量所	大正3年 大正5年		
30556 NU6413	5万分1地形図 大川	盛岡6号 1:50000 内図郭37×46 陸地測量所	大正5年 大正7年	2枚	
30557 NU6413	5万分1地形図 川井	盛岡7号 1:50000 内図郭37×46 陸地測量所	大正5年 昭和6年鉄道補入		
30558 NU6413	5万分1地形図 土淵	盛岡8号 1:50000 内図郭37×46 陸地測量所	大正5年 大正7年	2枚	
30559 NU6413	5万分1地形図 元木	盛岡9号 1:50000 内図郭37×46 陸地測量所	大正5年 大正7年	2枚	
30560 NU6413	5万分1地形図 外山	盛岡10号 1:50000 内図郭37×46 陸地測量所	大正5年 昭和4年鉄道補入	2枚	
30561 NU6413	5万分1地形図 早池峰山	盛岡11号 1:50000 内図郭37×46 陸地測量所	大正5年 昭和6年鉄道補入		
30562 NU6413	5万分1地形図 大迫	盛岡12号 1:50000 内図郭37×46 陸地測量所	昭和8年 大正5年		
30563 NU6413	5万分1地形図 沼宮内	盛岡13号 1:50000 内図郭37×46 陸地測量所	大正1年 昭和4年鉄道補入		
			昭和6年		

番号	シリーズ名 図名	地名 発行所	測量年 発行年	備考	記入年月日
30564 NU543	5万分1地形図 盛岡	盛岡14号 1:50000 内図郭37×46 陸地測量部	大正1年 昭和4年鉄道補入		
30565 NU543	5万分1地形図 日詰	盛岡15号 1:50000 内図郭37×46 陸地測量部	大正1年		
30566 NU543	5万分1地形図 花巻	盛岡16号 1:50000 内図郭37×46 陸地測量部	大正2年 大正5年鉄道補入		
30567 NU544	5万分1地形図 釜石	一関1号 1:50000 内図郭37×46 陸地測量部	大正2年 昭和8年修正測図	2枚	
30568 NU544	5万分1地形図 釜石	一関1号 1:50000 内図郭37×46 地理調査所	大正2年 昭和8年修正及昭和19年部分修正測図		
30569 NU544	5万分1地形図 綾里	一関2号 1:50000 内図郭37×46 陸地測量部	大正2年 昭和8年要部修正測図	2枚	
30570 NU544	5万分1地形図 綾里	一関2号 1:50000 内図郭37×46 地理調査所	大正2年 昭和8年要部修正測図		
30571 NU544	5万分1地形図 遠野	一関5号 1:50000 内図郭37×46 陸地測量部	大正2年 昭和8年修正測図	2枚	
30572 NU544	5万分1地形図 遠野	一関5号 1:50000 内図郭37×46 地理調査所	大正2年 昭和8年修正測図		
30573 NU544	5万分1地形図 盛	一関6号 1:50000 内図郭37×46 陸地測量部	大正2年 昭和8年要部修正測図	2枚	
30574 NU544	5万分1地形図 気仙沼	一関7号 1:50000 内図郭37×46 陸地測量部	大正2年		
30575 NU544	5万分1地形図 気仙沼	一関7号 1:50000 内図郭37×46 地理調査所	大正2年 昭和8年要部修正測図		
30576 NU544	5万分1地形図 津谷	一関8号 1:50000 内図郭37×46 陸地測量部	大正2年 昭和8年要部修正測図		
30577 NU544	5万分1地形図 人首	一関9号 1:50000 内図郭37×46 陸地測量部	大正2年 昭和8年修正測図	2枚	
30578 NU544	5万分1地形図 人首	一関9号 1:50000 内図郭37×46 地理調査所	大正2年 昭和8年修正測図		
30579 NU544	5万分1地形図 陸中大原	一関9号 1:50000 内図郭37×46 陸地測量部	大正2年 昭和8年要部修正測図		
30580 NU544	5万分1地形図 陸中大原	一関9号 1:50000 内図郭37×46 地理調査所	大正2年 昭和8年要部修正測図		
30581 NU544	5万分1地形図 千蔵	一関11号 1:50000 内図郭37×46 陸地測量部	大正2年 昭和8年要部修正測図		
30582 NU544	5万分1地形図 千蔵	一関11号 1:50000 内図郭37×46 地理調査所	大正2年 昭和8年要部修正測図		
30583 NU544	5万分1地形図 志津川	一関12号 1:50000 内図郭37×46 陸地測量部	大正2年 昭和8年要部修正測図		
30584 NU544	5万分1地形図 黒沢尻	一関13号 1:50000 内図郭37×46 陸地測量部	大正2年 大正5年		

番号	シリーズ名 図名	地域名 発行所	測量年 修正年 発行年	備考	記入年月日
30585 NK644	5 万分 1 地形図 黒沢尻	一関13号 1: 50000 内図郭37×46 地理調査所	大正2年 昭和8年修正測図		
30586 NK644	5 万分 1 地形図 若柳	一関16号 1: 50000 内図郭37×46 陸地測量部	大正2年 昭和8年修正測図		
30587 NK645	5 万分 1 地形図 大須	石巻5号 1: 50000 内図郭37×46 陸地測量部	大正2年 昭和8年要部修正測図		
30588 NK5415	5 万分 1 地形図 奇磯	石巻6号 1: 50000 内図郭37×46 陸地測量部	大正2年 昭和8年要部修正測図		
30589 NK5415	5 万分 1 地形図 金華山	石巻7号 1: 50000 内図郭37×46 陸地測量部	大正2年 昭和8年要部修正測図		
30590 NK5415	5 万分 1 地形図 登米	石巻9号 1: 50000 内図郭37×46 陸地測量部	大正2年 昭和8年要部修正測図		
30591 NK5415	5 万分 1 地形図 石巻	石巻10号 1: 50000 内図郭37×46 陸地測量部	大正2年 昭和8年要部修正測図		
30592 NK5415	5 万分 1 地形図 網地嶋	石巻11号 1: 50000 内図郭37×46 陸地測量部	大正2年 昭和8年要部修正測図		
30593 NK5415	5 万分 1 地形図 涌谷	石巻13号 1: 50000 内図郭37×46 陸地測量部	大正1年 昭和8年修正測図		
30594 NK5415	5 万分 1 地形図 松島	石巻14号 1: 50000 内図郭37×46 陸地測量部	大正1年 大正1年測図の縮図、昭和8年修正測図及び修正測図の縮図		
30595 NK5415	5 万分 1 地形図 塩竈	石巻15号 1: 50000 内図郭37×46 陸地測量部	大正1年 大正1年測図の縮図、昭和8年修正測図の縮図		
30596 NK642	5 万分 1 地形図 陸奥川内	青森1号 1: 50000 内図郭37×46 地理調査所	大正3年 昭和4年修正及び昭和9年部分修正測図		
30597 NK642	5 万分 1 地形図 臨野沢	青森2号 1: 50000 内図郭37×46 地理調査所	大正3年 昭和4年修正及び昭和9年部分修正測図		
30598 NK642	5 万分 1 地形図 浅虫	青森3号 1: 50000 内図郭37×46 陸地測量部	大正1年 大正4年		
30599 NK642	5 万分 1 地形図 浅虫	青森3号 1: 50000 内図郭37×46 地理調査所	大正14年 大正1年測図の縮図、昭和14年修正測図及び修正測図の縮図		
30600 NK642	5 万分 1 地形図 青森東部	青森4号 1: 50000 内図郭37×46 陸地測量部	大正1年 大正1年測図の縮図、昭和14年修正測図及び修正測図の縮図		
30601 NK642	5 万分 1 地形図 青森東部	青森4号 1: 50000 内図郭37×46 地理調査所	大正1年 大正1年測図の縮図、昭和14年修正測図及び修正測図の縮図		
30602 NK642	5 万分 1 地形図 母衣月	青森5号 1: 50000 内図郭37×46 地理調査所	大正3年 大正3年測図の縮図、昭和14年修正測図の縮図		
30603 NK642	5 万分 1 地形図 蟹田	青森6号 1: 50000 内図郭37×46 地理調査所	大正3年 昭和14年修正測図及び修正測図の縮図		
30604 NK642	5 万分 1 地形図 油川	青森7号 1: 50000 内図郭37×46 陸地測量部	大正3年 大正6年		

番号	シリーズ名 図名	地域名 及び 発行所	測量年 及び 発行年	寄贈者 備考	受入年月日
30605 NK5423	5万分1地形図 油川	青森7号 1:50000 内図郭37×46 地理調査所	大正3年 大正3年測図の縮図、昭和14年修正測図及び修正測図の縮図 昭和21年		
30606 NK5423	5万分1地形図 青森西部	青森8号 1:50000 内図郭37×46 陸地測量部	大正1年 大正4年		
30607 NK5423	5万分1地形図 青森西部	青森9号 1:50000 内図郭37×46 地理調査所	大正1年 大正1年測図の縮図、昭和14年修正測図及び修正測図の縮図 昭和21年		
30608 NK5423	5万分1地形図 三厩	青森9号 1:50000 内図郭37×46 地理調査所	大正3年 大正3年測図の縮図、昭和14年修正測図及び修正測図の縮図 昭和22年		
30609 NK5423	5万分1地形図 小泊	青森10号 1:50000 内図郭37×46 陸地測量部	大正3年 大正6年		
30610 NK5423	5万分1地形図 小泊	青森10号 1:50000 内図郭37×46 地理調査所	大正3年 昭和14年修正測図 昭和21年		
30611 NK5423	5万分1地形図 金木	青森11号 1:50000 内図郭37×46 陸地測量部	大正1年 昭和5年鉄道補入 昭和6年		
30612 NK5423	5万分1地形図 金木	青森11号 1:50000 内図郭37×46 地理調査所	大正1年 大正1年測図の縮図、昭和14年修正測図及び修正測図の縮図 昭和22年		
30613 NK5423	5万分1地形図 五所川原	青森12号 1:50000 内図郭37×46 陸地測量部	大正1年 昭和5年鉄道補入 昭和6年		
30614 NK5423	5万分1地形図 五所川原	青森12号 1:50000 内図郭37×46 地理調査所	大正1年 大正1年測図の縮図、昭和14年修正測図及び修正測図の縮図 昭和21年		
30615 NK5423	5万分1地形図 鯉ヶ沢	青森16号 1:50000 内図郭37×46 陸地測量部	大正3年 昭和5年鉄道補入 昭和6年	2枚	
30616 NK5423	5万分1地形図 鯉ヶ沢	青森16号 1:50000 内図郭37×46 地理調査所	大正3年 大正3年測図の縮図、昭和14年修正測図及び修正測図の縮図 昭和22年		
30617 NK5423	5万分1地形図 轟木	青森16号西部 1:50000 内図郭37×46 陸地測量部	大正3年 大正5年		
30618 NK5423	5万分1地形図 轟木	青森16号西部 1:50000 内図郭37×46 地理調査所	大正3年 昭和14年修正測図 昭和21年		
30619 NK5424	5万分1地形図 八甲田山	弘前1号 1:50000 内図郭37×46 陸地測量部	大正3年 昭和8年修正測図 昭和10年		
30620 NK5424	5万分1地形図 十和田湖	弘前2号 1:50000 内図郭37×46 陸地測量部	大正3年 昭和8年修正測図 昭和10年		
30621 NK5424	5万分1地形図 花輪	弘前3号 1:50000 内図郭37×46 陸地測量部	大正3年 昭和8年修正測図 昭和10年	2枚	
30622 NK5424	5万分1地形図 田山	弘前4号 1:50000 内図郭37×46 陸地測量部	大正5年 大正14年部分、昭和6年鉄道補入 昭和17年		
30623 NK5424	5万分1地形図 黒石	弘前5号 1:50000 内図郭37×46 陸地測量部	大正1年 昭和14年鉄道補入 昭和6年		
30624 NK5424	5万分1地形図 碓ヶ関	弘前6号 1:50000 内図郭37×46 陸地測量部	大正3年 大正6年		

番号	シリーズ名 図名	地域名 測量所 発行所	測量年 縮尺 発行年	寄贈 備考	受入年月日
30625 NK6481	5万分1地形図 大館	弘前7号 1:50000 内図郭37×46 陸地測量部	大正3年 大正14年鉄道補入		
30626 NK6481	5万分1地形図 大葛	弘前8号 1:50000 内図郭37×46 陸地測量部	大正5年 昭和14年修正測図		
30627 NK6481	5万分1地形図 弘前	弘前9号 1:50000 内図郭37×46 陸地測量部	大正1年 大正14年鉄道補入		
30628 NK6481	5万分1地形図 太良鉱山	弘前10号 1:50000 内図郭37×46 陸地測量部	大正3年 昭和14年修正測図		
30629 NK6481	5万分1地形図 蘆果	弘前11号 1:50000 内図郭37×46 陸地測量部	大正3年 大正5年		
30630 NK6481	5万分1地形図 米内沢	弘前12号 1:50000 内図郭37×46 陸地測量部	大正5年 大正7年		
30631 NK6481	5万分1地形図 川原平	弘前13号 1:50000 内図郭37×46 陸地測量部	大正3年 大正5年		
30632 NK6481	5万分1地形図 中浜	弘前14号 1:50000 内図郭37×46 陸地測量部	大正3年 昭和4年鉄道補入		
30633 NK6481	5万分1地形図 能代	弘前15号 1:50000 内図郭37×46 陸地測量部	大正1年 昭和4年鉄道補入		
30634 NK6481	5万分1地形図 森岳	弘前16号 1:50000 内図郭37×46 陸地測量部	大正1年 大正4年		
30635 NK6481	5万分1地形図 森岳	弘前16号 1:50000 内図郭37×46 地理調査所	大正1年 昭和14年修正測図	複製版	
30636 NU6419	5万分1地形図 八幡台	秋田1号 1:50000 内図郭37×46 陸地測量部	大正5年 昭和4年鉄道補入		
30637 NU6419	5万分1地形図 雫石	秋田2号 1:50000 内図郭37×46 陸地測量部	大正1年 大正14年鉄道補入		
30638 NU6419	5万分1地形図 雫石	秋田2号 1:50000 内図郭37×46 陸地測量部	明治44年測図の縮図、大正1年 昭和14年修正測図の縮図及修正測図		
30639 NU6419	5万分1地形図 鷹宿	秋田3号 1:50000 内図郭37×46 陸地測量部	大正5年 大正7年	2枚	
30640 NU6419	5万分1地形図 新町	秋田4号 1:50000 内図郭37×46 陸地測量部	大正2年 大正5年		
30641 NU6419	5万分1地形図 森吉山	秋田5号 1:50000 内図郭37×46 陸地測量部	大正5年 大正7年	2枚	
30642 NU6419	5万分1地形図 田沢湖	秋田6号 1:50000 内図郭37×46 陸地測量部	大正5年 大正7年		
30643 NU6419	5万分1地形図 田沢湖	秋田6号 1:50000 内図郭37×46 地理調査所	大正5年 昭和14年修正測図		
30644 NU6419	5万分1地形図 角館	秋田7号 1:50000 内図郭37×46 陸地測量部	昭和22年 大正5年		
30645 NU6419	5万分1地形図 角館	秋田7号 1:50000 内図郭37×46 地理調査所	大正5年 昭和14年修正測図		

番号	シリーズ名 図名	地域名 内 地名 発行所	測量年 地形 発行年	備考	受入年月日
30646 N648	5万分1地形図 六郷	秋田8号 1:50000 内図郭37×46 陸地測量部	大正2年 大正5年		
30647 N648	5万分1地形図 六郷	秋田8号 1:50000 内図郭37×46 地理調査所	大正2年 昭和14年修正測図	2枚	
30648 N649	5万分1地形図 阿仁合	秋田9号 1:50000 内図郭37×46 陸地測量部	大正5年 大正7年		
30649 N648	5万分1地形図 太平山	秋田10号 1:50000 内図郭37×46 陸地測量部	大正1年 大正4年		
30650 N648	5万分1地形図 刈和野	秋田11号 1:50000 内図郭37×46 陸地測量部	大正1年 大正5年 大正5年		
30651 N648	5万分1地形図 大曲	秋田12号 1:50000 内図郭37×46 陸地測量部	大正2年 大正5年		
30652 N649	5万分1地形図 大曲	秋田12号 1:50000 内図郭37×46 地理調査所	大正2年 昭和8年修正測図		
30653 N649	5万分1地形図 五城目	秋田13号 1:50000 内図郭37×46 陸地測量部	大正1年 大正14年鉄道補入 昭和1年		
30654 N649	5万分1地形図 五城目	秋田13号 1:50000 内図郭37×46 地理調査所	大正1年測図及測図の縮図 昭和13年修正測図の縮図及び昭和14年修正測図 昭和12年		
30655 N649	5万分1地形図 秋田	秋田14号 1:50000 内図郭37×46 陸地測量部	大正1年 大正1年測図の縮図、昭和13年修正測図及修正測図の縮図 昭和15年		
30656 N649	5万分1地形図 和田	秋田15号 1:50000 内図郭37×46 陸地測量部	大正1年 大正14年鉄道補入 大正15年		
30657 N649	5万分1地形図 本荘	秋田16号 1:50000 内図郭37×46 陸地測量部	大正2年 大正5年		
30658 N648	5万分1地形図 川尻	新庄1号 1:50000 内図郭37×46 陸地測量部	大正2年 大正5年		
30659 N648	5万分1地形図 焼石嶽	新庄2号 1:50000 内図郭37×46 陸地測量部	大正2年 昭和8年修正測図 昭和11年		
30660 N648	5万分1地形図 栗駒山	新庄3号 1:50000 内図郭37×46 陸地測量部	大正2年 昭和8年修正測図 昭和11年		
30661 N648	5万分1地形図 岩ヶ崎	新庄4号 1:50000 内図郭37×46 陸地測量部	大正2年 昭和8年修正測図 昭和11年	(図名外字、崎の字の旁は箭)	
30662 N648	5万分1地形図 横手	新庄5号 1:50000 内図郭37×46 陸地測量部	大正2年 大正5年		
30663 N648	5万分1地形図 横手	新庄5号 1:50000 内図郭37×46 陸地測量部	大正2年 大正14年鉄道補入 昭和2年		
30664 N648	5万分1地形図 横手	新庄5号 1:50000 内図郭37×46 地理調査所	大正2年 昭和8年修正測図 昭和12年		
30665 N648	5万分1地形図 稲庭	新庄6号 1:50000 内図郭37×46 陸地測量部	大正2年 大正5年		
30666 N648	5万分1地形図 鬼首	新庄7号 1:50000 内図郭37×46 陸地測量部	大正2年 昭和8年修正測図 昭和11年		

番号	シリーズ名 図名	縮尺 発行所	測量年 調査年 発行年	備考	受入年月日
30667 NU640	5万分1地形図 鳴子	新庄8号 1:50000 内図郭37×46 陸地測量部	大正2年 昭和8年修正測図	2枚	
30668 NU640	5万分1地形図 浅舞	新庄9号 1:50000 内図郭37×46 陸地測量部	大正2年 大正5年		
30669 NU640	5万分1地形図 浅舞	新庄9号 1:50000 内図郭37×46 陸地測量部	大正2年 昭和6年鉄道補入 昭和8年		
30670 NU640	5万分1地形図 湯沢	新庄10号 1:50000 内図郭37×46 陸地測量部	大正2年 大正5年		
30671 NU640	5万分1地形図 羽前金山	新庄11号 1:50000 内図郭37×46 陸地測量部	大正2年 昭和9年修正測図 昭和11年		
30672 NU640	5万分1地形図 新庄	新庄12号 1:50000 内図郭37×46 陸地測量部	大正2年 昭和6年修正測図 昭和11年		
30673 NU640	5万分1地形図 矢嶋	新庄13号 1:50000 内図郭37×46 陸地測量部	大正2年 大正5年		
30674 NU640	5万分1地形図 烏海山	新庄14号 1:50000 内図郭37×46 陸地測量部	大正2年 昭和6年修正測図 昭和11年		
30675 NU640	5万分1地形図 大沢	新庄15号 1:50000 内図郭37×46 陸地測量部	大正2年 昭和6年修正測図 昭和11年		
30676 NU640	5万分1地形図 清川	新庄16号 1:50000 内図郭37×46 陸地測量部	大正2年 昭和6年修正測図 昭和11年		
30677 NU642	5万分1地形図 古川	仙台1号 1:50000 内図郭37×46 陸地測量部	明治34年 昭和3年修正測図、昭和15年鉄道補入 昭和7年		
30678 NU642	5万分1地形図 吉岡	仙台2号 1:50000 内図郭37×46 陸地測量部	明治34年 昭和3年修正測図 昭和6年		
30679 NU642	5万分1地形図 仙台	仙台3号 1:50000 内図郭37×46 陸地測量部	明治38年及明治40年 明治45年	2枚 (1枚破損)	
30680 NU642	5万分1地形図 岩沼	仙台4号 1:50000 内図郭37×46 陸地測量部	明治40年 昭和3年修正測図、昭和4年鉄道補入 昭和6年		
30681 NU642	5万分1地形図 葉焚山	仙台5号 1:50000 内図郭37×46 陸地測量部	明治34年 昭和6年要部修正測図 昭和8年		
30682 NU642	5万分1地形図 関山峠	仙台6号 1:50000 内図郭37×46 陸地測量部	明治34年 明治36年 昭和6年要部修正測図		
30683 NU642	5万分1地形図 関山峠	仙台6号 1:50000 内図郭37×46 陸地測量部	明治34年 昭和6年要部修正測図 昭和7年		
30684 NU642	5万分1地形図 川崎	仙台7号 1:50000 内図郭37×46 陸地測量部	明治40年 昭和6年要部修正測図 昭和8年		
30685 NU642	5万分1地形図 白石	仙台8号 1:50000 内図郭37×46 陸地測量部	明治40年 昭和6年要部修正測図 昭和8年		
30686 NU642	5万分1地形図 尾花沢	仙台9号 1:50000 内図郭37×46 陸地測量部	明治34年 明治36年		
30687 NU642	5万分1地形図 楯岡	仙台10号 1:50000 内図郭37×46 陸地測量部	明治34年 明治41年		



番号	シリーズ名 図名	地域名 発行所	測量年 発行年	巻数 備考	受入年月日
30688 NU6421	5万分1地形図 楯岡	仙台10号 1:50000 内図郭37×46 地理調査所	明治34年 昭和6年修正測図		
30689 NU6421	5万分1地形図 山形	仙台11号 1:50000 内図郭37×46 陸地測量部	明治35年		
30690 NU6421	5万分1地形図 山形	仙台11号 1:50000 内図郭37×46 地理調査所	明治36年 昭和6年修正測図		
30691 NU6421	5万分1地形図 上ノ山	仙台12号 1:50000 内図郭37×46 陸地測量部	明治44年	2枚	
30692 NU6421	5万分1地形図 月山	仙台13号 1:50000 内図郭37×46 陸地測量部	明治43年 昭和6年要部修正測図		
30693 NU6421	5万分1地形図 左沢	仙台14号 1:50000 内図郭37×46 陸地測量部	明治43年 昭和6年要部修正測図		
30694 NU6421	5万分1地形図 荒砥	仙台15号 1:50000 内図郭37×46 陸地測量部	明治43年		
30695 NU6421	5万分1地形図 赤湯	仙台16号 1:50000 内図郭37×46 陸地測量部	明治43年 大正3年鉄道補入		
30696 NU6422	5万分1地形図 角田	福島1号 1:50000 内図郭37×46 陸地測量部	明治41年		
30697 NU6422	5万分1地形図 相馬中村	福島2号 1:50000 内図郭37×46 陸地測量部	明治41年 昭和8年修正測図		
30698 NU6422	5万分1地形図 原町	福島3号 1:50000 内図郭37×46 陸地測量部	明治41年 昭和8年修正測図		
30699 NU6422	5万分1地形図 浪江	福島4号 1:50000 内図郭37×46 陸地測量部	明治41年 昭和8年要部修正測図		
30700 NU6422	5万分1地形図 磐城富岡	福島4号東部 1:50000 内図郭37×46 陸地測量部	明治41年 昭和8年要部修正測図		
30701 NU6422	5万分1地形図 桑折	福島5号 1:50000 内図郭37×46 陸地測量部	明治41年 昭和6年部分修正測図、昭和8年要部修正測図		
30702 NU6422	5万分1地形図 川俣	福島7号 1:50000 内図郭37×46 陸地測量部	明治41年 昭和8年要部修正測図		
30703 NU6422	5万分1地形図 常葉	福島8号 1:50000 内図郭37×46 陸地測量部	明治41年 昭和8年要部修正測図		
30704 NU6422	5万分1地形図 関	福島9号 1:50000 内図郭37×46 陸地測量部	明治41年 昭和6年要部修正測図		
30705 NU6422	5万分1地形図 福島	福島10号 1:50000 内図郭37×46 陸地測量部	明治41年 大正14年鉄道補入、昭和6年要部修正測図		
30706 NU6422	5万分1地形図 二本松	福島11号 1:50000 内図郭37×46 陸地測量部	明治41年 昭和8年要部修正測図		
30707 NU6422	5万分1地形図 郡山	福島12号 1:50000 内図郭37×46 陸地測量部	明治41年 昭和6年要部修正測図		
30708 NU6422	5万分1地形図 米沢	福島13号 1:50000 内図郭37×46 陸地測量部	明治41年 昭和6年要部修正測図		

番号	シリーズ名 図名	地名 区 町 村	測尺 縮尺	測法 測法 測法	備考	製入年月日
30709 NU642	5万分1地形図 吾妻山	福島14号 1:50000 内図郭37×46 陸地測量部	明治41年 昭和5年要部修正測図			
30710 NU642	5万分1地形図 磐梯山	福島15号 1:50000 内図郭37×46 陸地測量部	明治41年			
30711 NU642	5万分1地形図 磐梯山	福島15号 1:50000 内図郭37×46 陸地測量部	明治41年 昭和6年要部修正測図			
30712 NU642	5万分1地形図 猪苗代湖	福島16号 1:50000 内図郭37×46 陸地測量部	昭和8年 明治41年			
30713 NU642	5万分1地形図 猪苗代湖	福島16号 1:50000 内図郭37×46 陸地測量部	明治41年 昭和6年要部修正測図			
30714 NU643	5万分1地形図 井出	白河1号東部 1:50000 内図郭37×46 陸地測量部	明治41年 昭和8年要部修正測図			
30715 NU643	5万分1地形図 平	白河2号 1:50000 内図郭37×46 陸地測量部	明治41年 昭和8年修正測図			
30716 NU643	5万分1地形図 小名浜	白河3号 1:50000 内図郭37×46 陸地測量部	明治41年 昭和8年修正測図			
30717 NU643	5万分1地形図 大津	白河4号 1:50000 内図郭37×46 陸地測量部	明治41年 昭和8年修正測図			
30718 NU643	5万分1地形図 小野新町	白河5号 1:50000 内図郭37×46 陸地測量部	明治41年 昭和8年要部修正測図			
30719 NU643	5万分1地形図 竹貫	白河6号 1:50000 内図郭37×46 陸地測量部	明治41年 昭和8年要部修正測図			
30720 NU643	5万分1地形図 小川	白河7号 1:50000 内図郭37×46 陸地測量部	明治41年 昭和8年要部修正測図			
30721 NU643	5万分1地形図 高萩	白河8号 1:50000 内図郭37×46 陸地測量部	明治42年 昭和8年要部修正測図			
30722 NU643	5万分1地形図 須賀川	白河9号 1:50000 内図郭37×46 陸地測量部	明治41年 昭和8年要部修正測図			
30723 NU643	5万分1地形図 棚倉	白河10号 1:50000 内図郭37×46 陸地測量部	明治42年 昭和8年要部修正測図			
30724 NU643	5万分1地形図 埴	白河11号 1:50000 内図郭37×46 陸地測量部	明治42年 昭和8年要部修正測図			
30725 NU643	5万分1地形図 太子	白河12号 1:50000 内図郭37×46 陸地測量部	明治42年 昭和8年要部修正測図			
30726 NU643	5万分1地形図 長沼	白河13号 1:50000 内図郭37×46 陸地測量部	明治42年 昭和4年修正測図及昭和7年測図の縮図			
30727 NU643	5万分1地形図 白河	白河14号 1:50000 内図郭37×46 陸地測量部	明治42年 昭和4年修正測図、7年測図の縮図、8年部分修 正測図			
30728 NU643	5万分1地形図 大田原	白河15号 1:50000 内図郭37×46 陸地測量部	明治42年 昭和4年修正測図			
30729 NU643	5万分1地形図 大田原	白河15号 1:50000 内図郭37×46 地理院研究所	明治42年 昭和4年修正測図			

番号	シリーズ名 図名	地名 系列 発行所	測量年 図版年 発行年	資料 備考	記入年月日
30730 N6423	5万分1地形図 喜連川	白河16号 1:50000 内図郭37×46 陸地測量部	明治42年 昭和4年第2回修正図		
30731 N6423	5万分1地形図 喜連川	白河16号 1:50000 内図郭37×46 地理調査所	明治42年 昭和4年第2回修正図		
30732 N6424	5万分1地形図 常陸太田	水戸5号 1:50000 内図郭37×46 陸地測量部	明治39年 昭和5年第2回修正図		
30733 N6424	5万分1地形図 湊	水戸6号 1:50000 内図郭37×46 陸地測量部	明治38年 大正4年修正図、昭和5年鉄道補入	新図名「那珂湊」	
30734 N6424	5万分1地形図 那珂湊	水戸6号 1:50000 内図郭37×46 地理調査所	大正4年測図の縮図 昭和15年修正図の縮図		
30735 N6424	5万分1地形図 磯浜	水戸7号 1:50000 内図郭37×46 陸地測量部	明治36年 大正8年修正図、昭和5年部分修正図		
30736 N6424	5万分1地形図 鉢田	水戸8号 1:50000 内図郭37×46 陸地測量部	明治35年 昭和4年修正図		
30737 N6424	5万分1地形図 常陸大宮	水戸9号 1:50000 内図郭37×46 陸地測量部	明治38年 大正6年修正図、昭和3年鉄道補入		
30738 N6424	5万分1地形図 水戸	水戸10号 1:50000 内図郭37×46 陸地測量部	明治35年 大正4年測図の縮図、6年修正図、昭和5年鉄道補入、8年部分修正図の縮図		
30739 N6424	5万分1地形図 石岡	水戸11号 1:50000 内図郭37×46 陸地測量部	明治36年 大正6年修正図、昭和5年鉄道補入		
30740 N6424	5万分1地形図 高萩	水戸12号 1:50000 内図郭37×46 陸地測量部	明治36年 昭和4年修正図	新図名「玉造」	
30741 N6424	5万分1地形図 玉造	水戸12号 1:50000 内図郭37×46 地理調査所	明治36年 昭和14年修正図、19年部分修正図		
30742 N6424	5万分1地形図 鳥山	水戸13号 1:50000 内図郭37×46 陸地測量部	明治39年 大正6年修正図、同14年鉄道補入		
30743 N6424	5万分1地形図 真岡	水戸14号 1:50000 内図郭37×46 陸地測量部	明治39年 大正4年修正図、同15年鉄道補入		
30744 N6424	5万分1地形図 真岡	水戸14号 1:50000 内図郭37×46 陸地測量部	明治38年 大正4年修正図、同14年鉄道補入		
30745 N6424	5万分1地形図 真壁	水戸15号 1:50000 内図郭37×46 陸地測量部	明治38年 大正6年修正図、昭和4年部分修正図		
30746 N6424	5万分1地形図 土浦	水戸16号 1:50000 内図郭37×46 陸地測量部	明治36年 昭和4年修正図	2枚	
30747 N6419	5万分1地形図 銚子	佐倉2号 1:50000 内図郭37×46 陸地測量部	明治36年 昭和12年鉄道補入		
30748 N6419	5万分1地形図 銚子	佐倉2号 1:50000 内図郭37×46 参謀本部	明治36年 昭和9年第2回修正、昭和19年部分修正図	秘	
30749 N6419	5万分1地形図 鹿島	佐倉5号 1:50000 内図郭37×46 陸地測量部	明治36年 昭和9年第2回修正図	新図名「潮来」	
30750 N6419	5万分1地形図 潮来	佐倉5号 1:50000 内図郭37×46 参謀本部	明治36年 昭和9年第2回修正、昭和19年部分修正図	秘	

番号	シリーズ名 図名	地名 発行所	測量年 縮尺 発行年	寄附書 備考	受入年月日
30751 N6419	5万分1地形図 八日市場	佐倉6号 1:50000 内図郭37×46 陸地測量部	明治36年 昭和2年鉄道補入 昭和3年		
30752 N6419	5万分1地形図 木戸	佐倉7号 1:50000 内図郭37×46 参謀本部	明治36年 昭和8年第2回修正測図	秘	
30753 N6419	5万分1地形図 佐原	佐倉9号 1:50000 内図郭37×46 陸地測量部	明治36年測図及測図の縮図 昭和14年修正測図及修正測図の縮図、9年第2 回修正測図 昭和12年		
30754 N6419	5万分1地形図 成田	佐倉10号 1:50000 内図郭37×46 陸地測量部	明治36年測図の縮図 大正10年修正測図の縮図、昭和9年修正測図	2枚	
30755 N6419	5万分1地形図 東金	佐倉11号 1:50000 内図郭37×46 陸地測量部	明治36年測図の縮図及測図 大正10年修正測図の縮図及修正測図、昭和8年 修正測図 昭和12年		
30756 N6419	5万分1地形図 茂原	佐倉12号 1:50000 内図郭37×46 陸地測量部	明治36年 昭和6年修正測図		
30757 N6419	5万分1地形図 茂原	佐倉12号 1:50000 内図郭37×46 陸地測量部	明治36年 昭和6年修正測図 昭和8年		
30758 N6419	5万分1地形図 籠ヶ崎	佐倉13号 1:50000 内図郭37×46 陸地測量部	明治36年 昭和13年修正測図 昭和7年		
30759 N6419	5万分1地形図 籠ヶ崎	佐倉13号 1:50000 内図郭37×46 参謀本部	明治36年 昭和13年修正測図	秘	
30760 N6419	5万分1地形図 千葉	佐倉15号 1:50000 内図郭37×46 陸地測量部	明治36年 大正10年修正測図、昭和4年部分修正測図 昭和7年		
30761 N6419	5万分1地形図 千葉	佐倉15号 1:50000 内図郭37×46 参謀本部	明治36年 大正10年修正、昭和4年及昭和19年部分修正測 図	秘	
30762 N6419	5万分1地形図 千葉	佐倉15号 1:50000 内図郭37×46 地理調査所	明治36年 大正10年修正、昭和4年及昭和19年部分修正測 図 昭和22年		
30763 N6419	5万分1地形図 姉崎	佐倉16号 1:50000 内図郭37×46 陸地測量部	明治36年 昭和6年修正測図 昭和8年		
30764 N6419	5万分1地形図 姉崎	佐倉16号 1:50000 内図郭37×46 陸地測量部	明治36年 昭和6年修正測図 昭和16年		
30765 N6420	5万分1地形図 大原	大多喜9号 1:50000 内図郭37×46 参謀本部	明治36年 昭和6年修正測図	秘	
30766 N6420	5万分1地形図 勝浦	大多喜10号 1:50000 内図郭37×46 参謀本部	明治36年 昭和6年修正、及19年部分修正測図	秘	
30767 N6420	5万分1地形図 大多喜	大多喜13号 1:50000 内図郭37×46 陸地測量部	明治36年 大正10年鉄道補入 大正12年		
30768 N6420	5万分1地形図 大多喜	大多喜13号 1:50000 内図郭37×46 陸地測量部	明治36年 昭和6年修正測図 昭和18年		
30769 N6420	5万分1地形図 天津	大多喜14号 1:50000 内図郭37×46 陸地測量部	明治36年 昭和2年鉄道補入 昭和13年	新図名「鴨川」	
30770 N6420	5万分1地形図 鴨川	大多喜14号 1:50000 内図郭37×46 参謀本部	明治36年 昭和6年修正及19年部分修正測図	秘	

番号	シリーズ名 図名	地域名 発行所	測量 年度 発行年	資料 備考	受入年月日
30771 NK6430	5万分1地形図 深浦	深浦1号 1:50000 内図郭37×46 陸地測量部	大正3年 大正6年		
30772 NK6430	5万分1地形図 深浦	深浦1号 1:50000 内図郭37×46 地理調査所	大正3年 昭和14年修正測図 昭和21年		
30773 NK6430	5万分1地形図 岩館	深浦2号 1:50000 内図郭37×46 陸地測量部	大正3年 昭和6年鉄道補入 昭和8年		
30774 NK6430	5万分1地形図 岩館	深浦2号 1:50000 内図郭37×46 地理調査所	大正3年 昭和14年修正測図 昭和22年		
30775 NK6430	5万分1地形図 浜田	深浦4号 1:50000 内図郭37×46 陸地測量部	大正1年 大正3年	新図名「羽後浜田」	
30776 NK6430	5万分1地形図 羽後浜田	深浦4号 1:50000 内図郭37×46 地理調査所	大正1年 昭和14年修正測図 昭和22年		
30777 NU6425	5万分1地形図 船川	男鹿輪1号 1:50000 内図郭37×46 陸地測量部	大正1年 大正4年 大正4年		
30778 NU6425	5万分1地形図 船川	男鹿輪1号 1:50000 内図郭37×46 地理調査所	大正1年 昭和14年修正測図 昭和21年		
30779 NU6425	5万分1地形図 戸賀	男鹿輪5号 1:50000 内図郭37×46 陸地測量部	大正1年 大正3年 大正3年		
30780 NU6425	5万分1地形図 戸賀	男鹿輪5号 1:50000 内図郭37×46 地理調査所	大正1年 昭和14年修正測図 昭和22年		
30781 NU6425	5万分1地形図 象潟	酒田1号 1:50000 内図郭37×46 陸地測量部	大正2年 大正5年 大正5年	2枚	
30782 NU6425	5万分1地形図 象潟	酒田1号 1:50000 内図郭37×46 地理調査所	大正2年 昭和9年修正測図 昭和21年		
30783 NU6425	5万分1地形図 吹浦	酒田2号 1:50000 内図郭37×46 陸地測量部	大正2年 大正5年		
30784 NU6425	5万分1地形図 吹浦	酒田2号 1:50000 内図郭37×46 地理調査所	大正2年 昭和9年修正測図 昭和22年		
30785 NU6425	5万分1地形図 酒田	酒田3号 1:50000 内図郭37×46 地理調査所	大正2年 昭和9年修正測図 昭和21年		
30786 NU6425	5万分1地形図 鶴岡	酒田4号 1:50000 内図郭37×46 陸地測量部	大正2年 昭和9年修正測図 昭和11年		
30787 NU6425	5万分1地形図 鶴岡	酒田4号 1:50000 内図郭37×46 地理調査所	大正2年 昭和9年修正測図 昭和22年		
30788 NU6425	5万分1地形図 飛鳥	酒田5号 1:50000 内図郭37×46 陸地測量部	大正2年 昭和9年修正測図 昭和11年		
30789 NU6425	5万分1地形図 三瀬	酒田8号 1:50000 内図郭37×46 陸地測量部	大正2年 昭和9年修正測図 昭和10年		
30790 NU6425	5万分1地形図 三瀬	酒田8号 1:50000 内図郭37×46 地理調査所	大正2年 昭和9年修正測図 昭和21年		
30791 NU6427	5万分1地形図 湯殿山	村上1号 1:50000 内図郭37×46 陸地測量部	大正2年 昭和9年修正測図 昭和11年	2枚	

番号	シリーズ名 図名	地名 町 村 行所	測量 年 次 別 測 定 年 次	特徴 備 考	受入年月日
30792 NU6427	5万分1地形図 大島池	村上2号 1:50000 内図郭37×46 陸地測量部	大正2年 昭和6年要部修正測図		
30793 NU6427	5万分1地形図 朝日嶽	村上3号 1:50000 内図郭37×46 陸地測量部	大正2年 昭和6年要部修正測図		
30794 NU6427	5万分1地形図 手ノ子	村上4号 1:50000 内図郭37×46 陸地測量部	大正2年 昭和6年要部修正測図		
30795 NU6427	5万分1地形図 湯温海	村上5号 1:50000 内図郭37×46 陸地測量部	大正2年 大正14年鉄道補入	新図名「温海」	
30796 NU6427	5万分1地形図 温海	村上5号 1:50000 内図郭37×46 陸地測量部	大正2年 昭和8年修正測図		
30797 NU6427	5万分1地形図 蒲崎峠	村上6号 1:50000 内図郭37×46 陸地測量部	大正2年 大正14年鉄道補入	新図名「勝木」	
30798 NU6427	5万分1地形図 塩野町	村上7号 1:50000 内図郭37×46 陸地測量部	大正2年 昭和6年要部修正測図		
30799 NU6427	5万分1地形図 小国	村上8号 1:50000 内図郭37×46 陸地測量部	大正2年 昭和6年要部修正測図	2枚	
30800 NU6427	5万分1地形図 笹川	村上10号 1:50000 内図郭37×46 陸地測量部	大正2年 大正14年鉄道補入		
30801 NU6427	5万分1地形図 村上	村上11号 1:50000 内図郭37×46 陸地測量部	大正2年 昭和6年要部修正測図	2枚	
30802 NU6427	5万分1地形図 村上	村上11号 1:50000 内図郭37×46 地理調査所	大正2年 昭和6年要部修正測図		
30803 NU6427	5万分1地形図 中橋	村上12号 1:50000 内図郭37×46 陸地測量部	明治44年 昭和6年要部修正測図	2枚	
30804 NU6427	5万分1地形図 栗崎	村上14号 1:50000 内図郭37×46 陸地測量部	大正2年 昭和9年修正測図	2枚	
30805 NU6428	5万分1地形図 玉庭	新島1号 1:50000 内図郭37×46 陸地測量部	大正2年 昭和6年要部修正測図	2枚	
30806 NU6428	5万分1地形図 熱塩	新島2号 1:50000 内図郭37×46 陸地測量部	大正2年 昭和6年要部修正測図及同修正補図	2枚	
30807 NU6428	5万分1地形図 喜多方	新島3号 1:50000 内図郭37×46 陸地測量部	明治43年 昭和6年修正測図	2枚	
30808 NU6428	5万分1地形図 若松	新島4号 1:50000 内図郭37×46 陸地測量部	大正2年 昭和6年修正測図、8年鉄道補入	2枚	
30809 NU6428	5万分1地形図 飯豊山	新島5号 1:50000 内図郭37×46 陸地測量部	大正2年 昭和6年要部修正測図	2枚	
30810 NU6428	5万分1地形図 大日嶽	新島6号 1:50000 内図郭37×46 陸地測量部	大正2年 昭和6年要部修正測図		
30811 NU6428	5万分1地形図 野沢	新島7号 1:50000 内図郭37×46 陸地測量部	大正2年 昭和6年要部修正測図	2枚	
30812 NU6428	5万分1地形図 宮下	新島8号 1:50000 内図郭37×46 陸地測量部	大正2年 昭和6年要部修正測図		

番号	シリーズ名 図名	地域名 発行人	測量年 発行年	寄贈者 備考	購入年月日
30813 N642B	5万分1地形図 新発田	新編9号 1:50000 内図郭37×46 陸地測量部	明治44年 昭和6年修正測図		
30814 N642B	5万分1地形図 津川	新編10号 1:50000 内図郭37×46 陸地測量部	明治44年 昭和6年要部修正測図及縮図		
30815 N642B	5万分1地形図 御神楽岳	新編11号 1:50000 内図郭37×46 陸地測量部	明治44年 昭和6年要部修正測図		
30816 N642B	5万分1地形図 只見	新編12号 1:50000 内図郭37×46 陸地測量部	大正2年 昭和6年要部修正測図	2枚	
30817 N642B	5万分1地形図 新潟	新編13号 1:50000 内図郭37×46 陸地測量部	明治44年 昭和6年修正測図	2枚	
30818 N642B	5万分1地形図 新津	新編14号 1:50000 内図郭37×46 陸地測量部	明治44年 大正14年鉄道補入		
30819 N642B	5万分1地形図 新津	新編14号 1:50000 内図郭37×46 陸地測量部	明治44年 昭和6年修正測図		
30820 N642B	5万分1地形図 新津	新編14号 1:50000 内図郭37×46 参謀本部	明治44年 昭和6年修正測図		秘
30821 N642B	5万分1地形図 加茂	新編15号 1:50000 内図郭37×46 陸地測量部	明治44年 昭和6年要部修正測図及同修正縮図		
30822 N642B	5万分1地形図 守門岳	新編16号 1:50000 内図郭37×46 陸地測量部	明治44年 昭和6年要部修正測図及同修正縮図	2枚	
30823 N642B	5万分1地形図 田島	日光1号 1:50000 内図郭37×46 陸地測量部	大正2年 昭和8年要部修正測図	3枚	
30824 N642B	5万分1地形図 田島	日光1号 1:50000 内図郭37×46 参謀本部	大正2年 昭和8年要部修正測図		秘
30825 N642B	5万分1地形図 那須嶽	日光2号 1:50000 内図郭37×46 陸地測量部	明治42年 昭和8年要部修正測図	3枚	
30826 N642B	5万分1地形図 那須嶽	日光2号 1:50000 内図郭37×46 内務省	明治42年 昭和8年要部修正測図		
30827 N642B	5万分1地形図 塩原	日光3号 1:50000 内図郭37×46 陸地測量部	明治42年 昭和4年修正測図		
30828 N642B	5万分1地形図 塩原	日光3号 1:50000 内図郭37×46 陸地測量部	明治40年 大正2年部分修正測図		
30829 N642B	5万分1地形図 矢板	日光4号 1:50000 内図郭37×46 陸地測量部	明治42年 昭和4年第2回修正測図	2枚	
30830 N642B	5万分1地形図 矢板	日光4号 1:50000 内図郭37×46 地理調査所	明治42年 昭和4年第2回修正測図		
30831 N642B	5万分1地形図 針生	日光5号 1:50000 内図郭37×46 陸地測量部	大正2年 昭和8年要部修正測図	3枚	
30832 N642B	5万分1地形図 糸澤	日光6号 1:50000 内図郭37×46 陸地測量部	大正1年 昭和8年要部修正測図	2枚	
30833 N642B	5万分1地形図 川治	日光7号 1:50000 内図郭37×46 陸地測量部	大正1年 昭和8年要部修正測図	2枚	

番号	シリーズ名 図名	地名 発行所	測量年 縮尺 発行年	備考	受入年月日
30834 N6429	5 万分 1 地形図 日光	日光8号 1: 50000 内図郭37×46 陸地測量部	大正1年 大正5年鉄道補入		
30835 N6429	5 万分 1 地形図 日光	日光8号 1: 50000 内図郭37×46 陸地測量部	大正1年 昭和4年修正測図同8年鉄道補入の縮図		
30836 N6429	5 万分 1 地形図 小林	日光9号 1: 50000 内図郭37×46 陸地測量部	昭和10年 大正2年 昭和8年要部修正測図	2枚	
30837 N6429	5 万分 1 地形図 檜枝岐	日光10号 1: 50000 内図郭37×46 陸地測量部	大正1年 昭和8年要部修正測図	2枚	
30838 N6429	5 万分 1 地形図 燧燧	日光11号 1: 50000 内図郭37×46 陸地測量部	大正1年 昭和6年要部修正測図	3枚	
30839 N6429	5 万分 1 地形図 燧燧	日光11号 1: 50000 内図郭37×46 地理調査所	大正1年 昭和6年要部修正測図		
30840 N6429	5 万分 1 地形図 男體山	日光12号 1: 50000 内図郭37×46 陸地測量部	大正1年 昭和4年要部修正測図	2枚	
30841 N6429	5 万分 1 地形図 男體山	日光12号 1: 50000 内図郭37×46 陸地測量部	昭和6年 大正1年		
30842 N6429	5 万分 1 地形図 須原	日光13号 1: 50000 内図郭37×46 陸地測量部	大正2年 昭和6年要部修正測図	2枚	
30843 N6429	5 万分 1 地形図 八海山	日光14号 1: 50000 内図郭37×46 陸地測量部	大正1年 昭和6年要部修正測図	2枚	
30844 N6429	5 万分 1 地形図 藤原	日光15号 1: 50000 内図郭37×46 陸地測量部	昭和8年 大正1年 昭和6年要部修正測図	3枚	
30845 N6429	5 万分 1 地形図 追貝	日光16号 1: 50000 内図郭37×46 陸地測量部	昭和7年 大正1年 昭和4年要部修正測図	3枚	
30846 N6430	5 万分 1 地形図 宇都宮	宇都宮1号 1: 50000 内図郭37×46 陸地測量部	明治40年 昭和4年第2回修正測図同8年鉄道補入の縮図		
30847 N6430	5 万分 1 地形図 宇都宮	宇都宮1号 1: 50000 内図郭37×46 陸地測量部	明治40年 昭和4年第2回、昭和8年鉄道補入の縮図	3枚	
30848 N6430	5 万分 1 地形図 壬生	宇都宮2号 1: 50000 内図郭37×46 陸地測量部	明治40年 昭和4年第2回修正測図同8年要部修正測図		
30849 N6430	5 万分 1 地形図 壬生	宇都宮2号 1: 50000 内図郭37×46 地理調査所	明治40年 昭和4年第2回修正測図同8年要部修正測図	3枚	
30850 N6430	5 万分 1 地形図 結城	宇都宮3号 1: 50000 内図郭37×46 陸地測量部	明治40年 昭和4年第2回修正測図同8年要部修正測図		
30851 N6430	5 万分 1 地形図 結城	宇都宮3号 1: 50000 内図郭37×46 地理調査所	明治40年 昭和4年第2回修正測図同8年要部修正測図	3枚	
30852 N6430	5 万分 1 地形図 水海道	宇都宮4号 1: 50000 内図郭37×46 陸地測量部	明治40年 昭和4年修正測図		
30853 N6430	5 万分 1 地形図 水海道	宇都宮4号 1: 50000 内図郭37×46 地理調査所	昭和7年 明治40年 昭和4年修正測図同8年要部修正測図	3枚	
30854 N6430	5 万分 1 地形図 鹿沼	宇都宮5号 1: 50000 内図郭37×46 陸地測量部	明治40年 昭和4年要部修正測図		



番号	シリーズ名 図名	地域名 発行所	測量年 発行年	備考 備考	受入年月日
30855 N6430	5万分1地形図 鹿沼	宇都宮5号 1:50000 内図郭37×46 地理調査所	明治40年 昭和4年要部修正測図 昭和22年	3枚	
30856 N6430	5万分1地形図 栃木	宇都宮6号 1:50000 内図郭37×46 陸地測量部	明治40年 昭和4年第2回修正測図同9年要部修正測図 昭和16年		
30857 N6430	5万分1地形図 栃木	宇都宮6号 1:50000 内図郭37×46 地理調査所	明治40年 昭和4年第2回修正測図同9年要部修正測図 昭和22年	2枚	
30858 N6430	5万分1地形図 古河	宇都宮7号 1:50000 内図郭37×46 陸地測量部	明治40年 昭和4年第2回修正測図同9年要部修正測図 昭和15年		
30859 N6430	5万分1地形図 古河	宇都宮7号 1:50000 内図郭37×46 地理調査所	明治40年 昭和4年修正測図同9年要部修正測図 昭和22年	2枚	
30860 N6430	5万分1地形図 幸手	宇都宮8号 1:50000 内図郭37×46 陸地測量部	明治40年 昭和4年修正測図 昭和7年		
30861 N6430	5万分1地形図 幸手	宇都宮8号 1:50000 内図郭37×46 地理調査所	明治40年 昭和4年修正測図同9年要部修正測図 昭和22年	2枚	
30862 N6430	5万分1地形図 足尾	宇都宮9号 1:50000 内図郭37×46 陸地測量部	明治40年 昭和4年要部修正測図 昭和6年		
30863 N6430	5万分1地形図 足尾	宇都宮9号 1:50000 内図郭37×46 地理調査所	明治40年 昭和4年要部修正測図 昭和21年	3枚	
30864 N6430	5万分1地形図 桐生及足利	宇都宮10号 1:50000 内図郭37×46 陸地測量部	明治40年 昭和4年修正測図同9年要部修正測図 昭和15年		
30865 N6430	5万分1地形図 桐生及足利	宇都宮10号 1:50000 内図郭37×46 地理調査所	明治40年 昭和4年修正測図同9年要部修正測図 昭和22年	2枚	
30866 N6430	5万分1地形図 深谷	宇都宮11号 1:50000 内図郭37×46 陸地測量部	明治40年 昭和4年修正測図同9年要部修正測図同14年部 分修正測図 昭和15年		
30867 N6430	5万分1地形図 深谷	宇都宮11号 1:50000 内図郭37×46 地理調査所	明治40年 昭和4年修正測図同9年要部修正測図同14年部 分修正測図 昭和22年	2枚	
30868 N6430	5万分1地形図 熊谷	宇都宮12号 1:50000 内図郭37×46 陸地測量部	明治40年 昭和4年修正測図 昭和7年	2枚	
30869 N6430	5万分1地形図 熊谷	宇都宮12号 1:50000 内図郭37×46 地理調査所	明治40年 昭和4年修正測図同9年要部修正測図同14年部 分修正測図 昭和21年	3枚	
30870 N6430	5万分1地形図 沼田	宇都宮13号 1:50000 内図郭37×46 陸地測量部	明治40年 昭和4年修正測図 昭和7年		
30871 N6430	5万分1地形図 沼田	宇都宮13号 1:50000 内図郭37×46 地理調査所	明治40年 昭和4年修正測図 昭和21年	3枚	
30872 N6430	5万分1地形図 前橋	宇都宮14号 1:50000 内図郭37×46 陸地測量部	明治40年 昭和4年修正測図 昭和7年		
30873 N6430	5万分1地形図 前橋	宇都宮14号 1:50000 内図郭37×46 地理調査所	明治40年 昭和4年修正測図同9年要部修正測図 昭和21年	3枚	
30874 N6430	5万分1地形図 高崎	宇都宮15号 1:50000 内図郭37×46 陸地測量部	明治40年 昭和4年修正測図 昭和7年		

番号	シリーズ名 図名	地名 及び 発行所	測量年 別 発行年	寄附者 備考	受入年月日
30875 N6430	5万分1地形図 高崎	宇都宮15号 1:50000 内図郭37×46 地理調査所	明治40年 昭和4年修正測図同9年要部修正測図 昭和21年	2枚	
30876 N6430	5万分1地形図 高崎	宇都宮15号 1:50000 内図郭37×46 内務省	明治40年 昭和4年修正測図同9年要部修正測図		
30877 N6430	5万分1地形図 寄居	宇都宮16号 1:50000 内図郭37×46 陸地測量部	明治40年 昭和4年修正測図 昭和7年	2枚	
30878 N6430	5万分1地形図 寄居	宇都宮16号 1:50000 内図郭37×46 地理調査所	明治40年 昭和4年修正測図同9年要部修正測図同14年部 分修正測図 昭和21年	4枚	
30879 N6425	5万分1地形図 野田	東京1号 1:50000 内図郭37×46 陸地測量部	明治39年 昭和3年修正測図 昭和6年		
30880 N6425	5万分1地形図 野田	東京1号 1:50000 内図郭37×46 地理調査所	明治39年 昭和3年修正測図 昭和21年	4枚	
30881 N6425	5万分1地形図 東京東北部	東京2号 1:50000 内図郭37×46 陸地測量部	明治42年 大正10年第2回修正測図昭和4年及7年要部修 正測図 昭和7年		
30882 N6425	5万分1地形図 東京東北部	東京2号 1:50000 内図郭37×46 地理調査所	明治42年 大正10年第2回修正測図昭和4年及7年要部修 正測図 昭和22年	4枚	
30883 N6425	5万分1地形図 木更津	東京4号 1:50000 内図郭37×46 陸地測量部	明治36年測図及び縮図の縮図 大正10年修正測図、昭和6年要部修正測図及同一部欠 10年修正測図の縮図 昭和13年		
30884 N6425	5万分1地形図 大宮	東京5号 1:50000 内図郭37×46 地理調査所	明治39年 大正13年修正測図、昭和4年鉄道補入 昭和21年	3枚	
30885 N6425	5万分1地形図 東京西北部	東京6号 1:50000 内図郭37×46 陸地測量部	明治42年 昭和4年第2回修正測図、同7年要部修正測図 複製版 昭和9年		
30886 N6425	5万分1地形図 東京西北部	東京6号 1:50000 内図郭37×46 地理調査所	明治42年 昭和4年第2回修正測図、同7年要部修正測図 複製版 昭和21年	5枚	
30887 N6425	5万分1地形図 東京西南部	東京7号 1:50000 内図郭37×46 陸地測量部	明治42年 大正6年修正測図、同8年鉄道補入 大正8年	3色刷	
30888 N6425	5万分1地形図 東京西南部	東京7号 1:50000 内図郭37×46 陸地測量部	大正6年 大正11年部分修正測図 昭和2年	2枚	
30889 N6425	5万分1地形図 横浜	東京8号 1:50000 内図郭37×46 陸地測量部	明治39年 明治45年部分修正測図、大正4年鉄道補入 大正6年	下半分欠	
30890 N6425	5万分1地形図 川越	東京9号 1:50000 内図郭37×46 陸地測量部	明治40年 明治45年第1回部分修正測図、大正4年鉄道補 入 大正5年		
30891 N6425	5万分1地形図 川越	東京9号 1:50000 内図郭37×46 地理調査所	明治40年 大正12年修正測図の縮図、昭和14年第2回部分 修正測図及部分修正測図の縮図 昭和21年	4枚	
30892 N6425	5万分1地形図 青梅	東京10号 1:50000 内図郭37×46 陸地測量部	明治41年 明治45年部分修正測図、大正4年鉄道補入 大正5年		
30893 N6425	5万分1地形図 青梅	東京10号 1:50000 内図郭37×46 地理調査所	明治39年 昭和12年修正測図の縮図、20年部分(空中写 真測図) 昭和22年		

番号	シリーズ名 図名	地域名 内閣府 発行所	測量年 陸地測量部 発行年	寄附者 備考	受入年月日
30894 N6425	5万分1地形図 八王子	東京11号 1:50000 内閣府37×46 陸地測量部	明治39年 大正10年修正測図、昭和12年第2回部分修正測図、同4年鉄道補入		
30895 N6425	5万分1地形図 八王子	東京11号 1:50000 内閣府37×46 陸地測量部	明治39年 大正10年修正測図、昭和12年第2回部分修正測図		
30896 N6425	5万分1地形図 藤沢	東京12号 1:50000 内閣府37×46 陸地測量部	明治42年 大正10年修正測図、大正14年鉄道補入		
30897 N6425	5万分1地形図 秩父	東京13号 1:50000 内閣府37×46 陸地測量部	明治40年 昭和4年要部修正測図		
30898 N6425	5万分1地形図 五日市	東京14号 1:50000 内閣府37×46 陸地測量部	明治40年		
30899 N6425	5万分1地形図 上野原	東京15号 1:50000 内閣府37×46 陸地測量部	明治21年 昭和14年第3回修正測図		
30900 N6425	5万分1地形図 上野原	東京15号 1:50000 内閣府37×46 地理調査所	明治21年 昭和4年第3回修正測図		
30901 N6425	5万分1地形図 秦野	東京16号 1:50000 内閣府37×46 陸地測量部	明治21年 昭和4年第3回修正測図		
30902 N6425	5万分1地形図 鹿野山	横須賀1号 1:50000 内閣府37×46 陸地測量部	明治36年、38年、昭和10年測図の縮図 昭和10年第2回修正測図の縮図	左34印刷無	
30903 N6425	5万分1地形図 那古	横須賀2号 1:50000 内閣府37×46 陸地測量部	明治36年		
30904 N6425	5万分1地形図 北條	横須賀3号 1:50000 内閣府37×46 陸地測量部	明治36年	新図名「鶴山」	
30905 N6425	5万分1地形図 安房北條	横須賀3号 1:50000 内閣府37×46 参謀本部	明治36年 昭和4年	軍事機密 地域名と「東京湾要港近傍図(共14面)」と併記	
30906 N6425	5万分1地形図 横須賀	横須賀5号 1:50000 内閣府37×46 地理調査所	明治36年 大正10年修正及、昭和19年部分修正測図		
30907 N6425	5万分1地形図 三崎	横須賀6号 1:50000 内閣府37×46 地理調査所	明治30年測図の縮図 大正10年修正及、昭和19年部分修正測図		
30908 N6425	5万分1地形図 大磯	横須賀9号 1:50000 内閣府37×46 陸地測量部	明治21年 大正10年第2回修正測図、昭和4年鉄道補入	新図名「平塚」	
30909 N6425	5万分1地形図 平塚	横須賀9号 1:50000 内閣府37×46 陸地測量部	明治20年測図の縮図 昭和14年第2回修正測図の縮図		
30910 N6425	5万分1地形図 平塚	横須賀9号 1:50000 内閣府37×46 地理調査所	明治20年 昭和14年第2回修正測図の縮図		
30911 N6425	5万分1地形図 大島	横須賀12号 1:50000 内閣府37×46 地理調査所	明治21年 昭和9年第2回修正測図		
30912 N6425	5万分1地形図 小田原	横須賀13号 1:50000 内閣府37×46 陸地測量部	明治19年 大正5年第2回修正測図、大正14年鉄道補入		
30913 N6425	5万分1地形図 小田原	横須賀13号 1:50000 内閣府37×46 地理調査所	明治18年、20年、30年測図の縮図 昭和8年修正及、20年部分修正測図		

番号	シリーズ名 図名	地名 丁 発行所	測量年 図 発行年	備考	製入年月日
30914 N6426	5 万分 1 地形図 熱海	横須賀14号 1: 50000 内図郭37×46 陸地測量部	明治19年 大正5年第2回修正測図、同14年鉄道補入		
30915 N6426	5 万分 1 地形図 熱海	横須賀14号 1: 50000 内図郭37×46 陸地測量部	明治19年 大正5年第2回修正測図		
30916 N6426	5 万分 1 地形図 熱海	横須賀14号 1: 50000 内図郭37×46 地理調査所	明治18年測図の縮図 昭和8年修正及、同20年部分修正測図		
30917 N6426	5 万分 1 地形図 玖須美	横須賀15号 1: 50000 内図郭37×46 陸地測量部	明治19年 明治28年第1回修正 明治30年 明治31年		
30918 N6426	5 万分 1 地形図 箱取	横須賀16号 1: 50000 内図郭37×46 地理調査所	明治19年 昭和2年第2回修正及、同19年部分修正測図		
30919 N6427	5 万分 1 地形図 三宅嶋東部	三宅嶋8号 1: 50000 内図郭37×46 陸地測量部	大正1年 大正3年 大正3年		
30920 N6427	5 万分 1 地形図 新嶋	三宅嶋10号 1: 50000 内図郭37×46 陸地測量部	大正1年 大正3年 大正3年	3枚	
30921 N6427	5 万分 1 地形図 三宅嶋西部	三宅嶋12号 1: 50000 内図郭37×46 陸地測量部	大正1年 大正3年 大正3年		
30922 N6427	5 万分 1 地形図 地内嶋	三宅嶋14号 1: 50000 内図郭37×46 陸地測量部	大正1年 大正3年 大正3年		
30923 N6427	5 万分 1 地形図 神津嶋	三宅嶋15号 1: 50000 内図郭37×46 陸地測量部	大正1年 大正3年 大正3年		
30924 N6426	5 万分 1 地形図 須美壽嶋	須美壽嶋16号 1: 50000 内図郭37×46 陸地測量部	大正2年 大正5年 大正5年		
30925 N6426	5 万分 1 地形図 ベヨネイス列岩	ベヨネイス列岩1号 1: 50000 内図郭37×46 陸地測量部	大正2年 大正5年 大正5年	新図名「八丈所属諸島」	
30926 N6443	5 万分 1 地形図 賀嶋	賀嶋14号 1: 50000 内図郭37×46 陸地測量部	明治44年	複製版	
30927 N6443	5 万分 1 地形図 賀嶋	賀嶋14号 1: 50000 内図郭37×46 陸地測量部	明治44年 昭和10年修正測図		
30928 N6443	5 万分 1 地形図 蝶嶋	賀嶋15号 1: 50000 内図郭37×46 陸地測量部	明治44年 昭和10年修正測図	2枚	
30929 N6443	5 万分 1 地形図 蝶嶋	賀嶋16号 1: 50000 内図郭37×46 陸地測量部	明治44年 大正2年 大正2年		
30930 N6443	5 万分 1 地形図 蝶嶋	賀嶋16号 1: 50000 内図郭37×46 陸地測量部	明治44年 昭和10年	3枚	
30931 N6442	5 万分 1 地形図 北硫黄嶋	北硫黄嶋12号 1: 50000 内図郭37×46 陸地測量部	明治44年 大正2年 大正2年		
30932 N6433	5 万分 1 地形図 水津	相川8号 1: 50000 内図郭37×46 陸地測量部	大正2年 大正4年 大正4年		
30933 N6433	5 万分 1 地形図 水津	相川8号 1: 50000 内図郭37×46 地理調査所	大正2年 昭和9年修正測図		
30934 N6433	5 万分 1 地形図 蟹崎	相川11号 1: 50000 内図郭37×46 陸地測量部	大正2年 大正5年	(図名外字、崎の字の旁は前)	

シリーズ名 番号 図名	地名 発行所	測量年 改正年 発行年	製作者 備考	受入年月日
30935 N5433 5万分1地形図 鷺崎	相川11号 1:50000 内図郭37×46 地理調査所	大正2年 昭和9年修正測図	(図名外字、崎の子の旁は新)	
30936 N5433 5万分1地形図 真	相川12号 1:50000 内図郭37×46 陸地測量部	大正2年	新図名「相川」	
30937 N5433 5万分1地形図 相川	相川16号 1:50000 内図郭37×46 陸地測量部	大正2年 大正5年 大正5年		
30938 N5433 5万分1地形図 相川	相川12号 1:50000 内図郭37×46 陸地測量部	大正2年 昭和9年修正測図	(真・相川)	
30939 N5434 5万分1地形図 内野	長岡1号 1:50000 内図郭37×46 陸地測量部	明治44年 昭和6年修正測図		
30940 N5434 5万分1地形図 彌彦	長岡2号 1:50000 内図郭37×46 陸地測量部	明治44年 昭和6年修正測図		
30941 N5434 5万分1地形図 三條	長岡3号 1:50000 内図郭37×46 陸地測量部	明治44年 昭和6年修正測図		
30942 N5434 5万分1地形図 長岡	長岡4号 1:50000 内図郭37×46 陸地測量部	明治44年 昭和6年修正測図		
30943 N5434 5万分1地形図 岩首	長岡5号 1:50000 内図郭37×46 陸地測量部	大正2年 大正4年 大正4年		
30944 N5434 5万分1地形図 岩首	長岡5号 1:50000 内図郭37×46 地理調査所	大正2年 昭和9年修正測図		
30945 N5434 5万分1地形図 出雲崎	長岡7号 1:50000 内図郭37×46 陸地測量部	明治44年 昭和6年修正測図	(図名外字、崎の子の旁は新)	
30946 N5434 5万分1地形図 柏崎	長岡8号 1:50000 内図郭37×46 陸地測量部	明治44年 昭和6年修正測図		
30947 N5434 5万分1地形図 河原田	長岡9号 1:50000 内図郭37×46 陸地測量部	大正2年 大正5年 大正5年		
30948 N5434 5万分1地形図 河原田	長岡9号 1:50000 内図郭37×46 地理調査所	大正2年 昭和9年修正測図		
30949 N5434 5万分1地形図 小木	長岡10号 1:50000 内図郭37×46 陸地測量部	大正2年 昭和9年修正測図		
30950 N5434 5万分1地形図 小木	長岡10号 1:50000 内図郭37×46 地理調査所	大正2年 昭和9年修正測図		
30951 N5434 5万分1地形図 青海川	長岡12号 1:50000 内図郭37×46 陸地測量部	明治43年 昭和6年修正測図		
30952 N5434 5万分1地形図 宿根木	長岡14号 1:50000 内図郭37×46 陸地測量部	大正2年 大正4年 大正4年		
30953 N5434 5万分1地形図 宿根木	長岡14号 1:50000 内図郭37×46 地理調査所	大正2年 昭和9年修正測図		
30954 N5435 5万分1地形図 小千谷	高田1号 1:50000 内図郭37×46 陸地測量部	明治44年 昭和6年修正測図		
30955 N5435 5万分1地形図 十日町	高田2号 1:50000 内図郭37×46 陸地測量部	明治44年 昭和6年修正測図		

番号	シリーズ名 図名	地名 発行所	測量 施行年	備考	発行年月日
30956 N6435	5万分1地形図 越後湯沢	高田3号 1:50000 内図郭37×46 陸地測量部	大正1年 昭和6年要部修正測図		
30957 N6435	5万分1地形図 四萬	高田4号 1:50000 内図郭37×46 陸地測量部	大正1年 昭和4年要部修正測図		
30958 N6435	5万分1地形図 岡野町	高田5号 1:50000 内図郭37×46 陸地測量部	明治44年 昭和6年修正測図		
30959 N6435	5万分1地形図 松之山温泉	高田6号 1:50000 内図郭37×46 陸地測量部	明治44年 昭和6年修正測図		
30960 N6435	5万分1地形図 苗場山	高田7号 1:50000 内図郭37×46 陸地測量部	大正1年 昭和6年要部修正測図	2枚	
30961 N6435	5万分1地形図 岩首山	高田8号 1:50000 内図郭37×46 陸地測量部	大正1年 昭和6年要部修正測図	2枚	
30962 N6435	5万分1地形図 柿崎	高田9号 1:50000 内図郭37×46 陸地測量部	明治44年 昭和5年修正測図		
30963 N6435	5万分1地形図 高田東部	高田10号 1:50000 内図郭37×46 陸地測量部	明治44年 昭和5年修正測図	2枚	
30964 N6435	5万分1地形図 酸山	高田11号 1:50000 内図郭37×46 陸地測量部	明治44年 昭和5年修正測図	2枚	
30965 N6435	5万分1地形図 中野	高田12号 1:50000 内図郭37×46 陸地測量部	大正1年 昭和12年第2回修正測図		
30966 N6435	5万分1地形図 中野	高田12号 1:50000 内図郭37×46 陸地測量部	大正1年 昭和6年修正測図		
30967 N6435	5万分1地形図 高田西部	高田14号 1:50000 内図郭37×46 陸地測量部	明治44年 昭和5年修正測図	2枚	
30968 N6435	5万分1地形図 妙高山	高田15号 1:50000 内図郭37×46 陸地測量部	明治44年 大正3年		
30969 N6435	5万分1地形図 妙高山	高田15号 1:50000 内図郭37×46 陸地測量部	明治44年 昭和5年修正測図	2枚	
30970 N6435	5万分1地形図 戸隠	高田16号 1:50000 内図郭37×46 陸地測量部	大正1年 大正4年		
30971 N6435	5万分1地形図 戸隠	高田16号 1:50000 内図郭37×46 陸地測量部	大正1年 昭和6年修正測図		
30972 N6435	5万分1地形図 中之條	長野1号 1:50000 内図郭37×46 陸地測量部	大正1年 昭和4年要部修正測図	3枚	
30973 N6435	5万分1地形図 榛名山	長野2号 1:50000 内図郭37×46 陸地測量部	明治40年 昭和4年修正測図		
30974 N6435	5万分1地形図 榛名山	長野2号 1:50000 内図郭37×46 陸地測量部	明治40年 昭和4年修正測図、同9年要部修正測図	1枚	
30975 N6435	5万分1地形図 富岡	長野3号 1:50000 内図郭37×46 陸地測量部	明治40年 昭和4年修正測図		
30976 N6435	5万分1地形図 富岡	長野3号 1:50000 内図郭37×46 陸地測量部	明治40年 昭和4年修正測図、同9年要部修正測図	2枚	
			昭和15年		

番号	シリーズ名 図名	地域名 発行所	測量年 発行年	備考	記入年月日
30977 N6436	5万分1地形図 万場	長野4号 1:50000 内図郭37×46 参謀本部	大正1年 昭和9年要部修正測図	秘	
30978 N6436	5万分1地形図 万場	長野4号 1:50000 内図郭37×46 陸地測量部	大正1年 昭和9年要部修正測図		
30979 N6436	5万分1地形図 草津	長野5号 1:50000 内図郭37×46 参謀本部	大正1年 昭和12年修正測図	秘	
30980 N6436	5万分1地形図 軽井沢	長野6号 1:50000 内図郭37×46 陸地測量部	大正1年 昭和12年修正測図		
30981 N6436	5万分1地形図 御代田	長野7号 1:50000 内図郭37×46 陸地測量部	大正1年 昭和12年修正測図		
30982 N6436	5万分1地形図 十石峠	長野8号 1:50000 内図郭37×46 陸地測量部	大正1年 昭和4年要部修正測図		
30983 N6436	5万分1地形図 上田	長野10号 1:50000 内図郭37×46 陸地測量部	大正1年 昭和4年修正測図		
30984 N6436	5万分1地形図 上田	長野10号 1:50000 内図郭37×46 陸地測量部	大正1年 昭和12年第2回修正測図		
30985 N6436	5万分1地形図 小諸	長野11号 1:50000 内図郭37×46 陸地測量部	大正1年 昭和4年修正測図		
30986 N6436	5万分1地形図 小諸	長野11号 1:50000 内図郭37×46 参謀本部	大正1年 昭和4年修正測図	秘	
30987 N6436	5万分1地形図 蓼科山	長野12号 1:50000 内図郭37×46 陸地測量部	大正1年 大正14年鉄道補入		
30988 N6436	5万分1地形図 蓼科山	長野12号 1:50000 内図郭37×46 陸地測量部	大正1年 昭和4年要部修正測図		
30989 N6436	5万分1地形図 長野	長野13号 1:50000 内図郭37×46 陸地測量部	大正1年 昭和12年第2回修正測図		
30990 N6436	5万分1地形図 坂城	長野14号 1:50000 内図郭37×46 陸地測量部	明治43年 昭和12年第2回修正測図		
30991 N6436	5万分1地形図 和田	長野15号 1:50000 内図郭37×46 陸地測量部	明治43年 昭和6年要部修正測図		
30992 N6436	5万分1地形図 諏訪	長野16号 1:50000 内図郭37×46 参謀本部	明治43年 昭和6年要部修正及要部修正測図	秘 2枚	
30993 N6436	5万分1地形図 丹波	甲府2号 1:50000 内図郭37×46 陸地測量部	明治43年 昭和4年要部修正測図		
30994 N6436	5万分1地形図 谷村	甲府3号 1:50000 内図郭37×46 陸地測量部	明治21年 明治29年修正測図、大正2年鉄道補入	新図名「都留」	
30995 N6436	5万分1地形図 谷村	甲府3号 1:50000 内図郭37×46 参謀本部	大正7年 明治21年 昭和4年第3回修正測図	秘 新図名「都留」	
30996 N6436	5万分1地形図 谷村	甲府3号谷村/2 1:50000 内図郭37×46 地理調査所	昭和4年	複製版 新図名「都留」	

番号	シリーズ名 図名	地域名 通称 発行所	測量年 修正年 発行年	数量 備考	受入年月日
30997 N6431	5万分1地形図 山中湖	甲府4号 1:50000 内図郭37×46 陸地測量部	明治21年 明治29年修正測図、大正2年鉄道補入		
30998 N6431	5万分1地形図 山中湖	甲府4号 1:50000 内図郭37×46 地理調査所	明治21年 大正11年第2回修正測図、昭和4年要部修正測図		
30999 N6431	5万分1地形図 金峯山	甲府5号 1:50000 内図郭37×46 陸地測量部	明治43年 昭和4年要部修正測図		
31000 N6431	5万分1地形図 御獄昇仙峽	甲府6号 1:50000 内図郭37×46 陸地測量部	明治43年 昭和4年修正測図	2枚	
31001 N6431	5万分1地形図 甲府	甲府7号 1:50000 内図郭37×46 陸地測量部	明治21年 昭和4年第3回修正測図	3枚	
31002 N6431	5万分1地形図 甲府	甲府7号 1:50000 内図郭37×46 地理調査所	明治21年 昭和4年第3回修正測図		
31003 N6431	5万分1地形図 富士山	甲府8号 1:50000 内図郭37×46 陸地測量部	明治21年 明治29年修正測図		
31004 N6431	5万分1地形図 富士山	甲府8号 1:50000 内図郭37×46 陸地測量部	明治21年 昭和3年第2回修正測図		
31005 N6431	5万分1地形図 富士山	甲府8号 1:50000 内図郭37×46 地理調査所	明治21年 昭和3年第2回修正測図		
31006 N6431	5万分1地形図 八ヶ嶽	甲府9号 1:50000 内図郭37×46 陸地測量部	明治43年 昭和14年要部修正測図		
31007 N6431	5万分1地形図 韭崎	甲府10号 1:50000 内図郭37×46 陸地測量部	明治43年 昭和4年第2回修正測図	2枚 (図名外字、崎の字の旁は新)	
31008 N6431	5万分1地形図 鯨澤	甲府11号 1:50000 内図郭37×46 陸地測量部	明治43年 昭和4年修正測図		
31009 N6431	5万分1地形図 鯨澤	甲府11号 1:50000 内図郭37×46 参謀本部	明治43年 昭和4年修正測図	秘	
31010 N6431	5万分1地形図 身延	甲府12号 1:50000 内図郭37×46 陸地測量部	明治43年 昭和5年修正測図	2枚	
31011 N6431	5万分1地形図 高遠	甲府13号 1:50000 内図郭37×46 陸地測量部	明治43年 昭和6年要部修正測図	2枚	
31012 N6431	5万分1地形図 市野瀬	甲府14号 1:50000 内図郭37×46 陸地測量部	明治43年 昭和5年修正測図	2枚	
31013 N6431	5万分1地形図 大河原	甲府15号 1:50000 内図郭37×46 陸地測量部	明治43年 昭和5年修正測図		
31014 N6431	5万分1地形図 大河原	甲府15号 1:50000 内図郭37×46 参謀本部	明治43年 昭和5年修正測図	秘	
31015 N6431	5万分1地形図 赤石嶽	甲府16号 1:50000 内図郭37×46 陸地測量部	明治43年 昭和5年修正測図	2枚	
31016 N6431	5万分1地形図 赤石嶽	甲府16号 1:50000 内図郭37×46 陸地測量部	明治43年		
31017 N6432	5万分1地形図 御殿場	静岡1号 1:50000 内図郭37×46 陸地測量部	大正2年 明治20年 大正4年第2回修正測図	2枚	
			大正9年		



シリーズ名 番号	地名 図名	地域名 静岡 発行所	測量年 修正年 発行年	寄贈者 備考	受入年月日
31018 N6432	5 万分 1 地形図 沼津	静岡2号 1: 50000 内図郭37×46 陸地測量部	明治20年 大正5年第2回修正測図		
31019 N6432	5 万分 1 地形図 沼津	静岡2号 1: 50000 内図郭37×46 地理調査所	明治19年測図の縮図 大正5年修正測図の縮図、大正14年鉄道補入の縮図、昭和7年第2回部分修正測図の縮図		
31020 N6432	5 万分 1 地形図 修善寺	静岡3号 1: 50000 内図郭37×46 地理調査所	明治20年 大正15年第2回修正及昭和19年部分修正測図		
31021 N6432	5 万分 1 地形図 修善寺	静岡3号 1: 50000 内図郭37×46 地理調査所	明治20年 大正15年第2回修正及昭和19年部分修正測図		
31022 N6432	5 万分 1 地形図 下田	静岡4号 1: 50000 内図郭37×46 地理調査所	明治20年 大正15年第2回修正及昭和19年部分修正測図		
31023 N6432	5 万分 1 地形図 南部	静岡9号 1: 50000 内図郭37×46 陸地測量部	明治41年 大正14年鉄道補入		
31024 N6432	5 万分 1 地形図 井川	静岡13号 1: 50000 内図郭37×46 陸地測量部	明治41年 昭和8年要部修正測図	2枚	
31025 N6432	5 万分 1 地形図 千頭	静岡14号 1: 50000 内図郭37×46 陸地測量部	明治41年		
31026 N6432	5 万分 1 地形図 千頭	静岡14号 1: 50000 内図郭37×46 陸地測量部	明治41年 昭和8年要部修正測図		
31027 N6432	5 万分 1 地形図 家山	静岡15号 1: 50000 内図郭37×46 陸地測量部	明治22年 大正5年第2回修正測図		
31028 N6432	5 万分 1 地形図 掛川	静岡16号 1: 50000 内図郭37×46 陸地測量部	明治22年 大正5年修正測図、昭和2年鉄道補入		
31029 N6432	5 万分 1 地形図 掛川	静岡16号 1: 50000 内図郭37×46 陸地測量部	明治22年 大正5年修正測図、昭和5年鉄道補入		
31030 N6432	5 万分 1 地形図 掛川	静岡16号 1: 50000 内図郭37×46 地理調査所	明治22年測図の縮図 昭和14年第2回修正測図の縮図	仮製版	
31031 N6433	5 万分 1 地形図 神子元島	神子元島1号 1: 50000 内図郭37×46 地理調査所	明治19年 大正15年第2回修正及昭和19年部分修正測図		
31032 N6433	5 万分 1 地形図 御前崎	神子元島13号 1: 50000 内図郭37×46 陸地測量部	明治22年 大正5年第2回修正測図、昭和2年鉄道補入	(図名外字、崎の字の旁は奇)	
31033 N6434	5 万分 1 地形図 錢洲	錢洲1号 1: 50000 内図郭37×46 陸地測量部	大正1年 大正3年 大正3年		
31034 N6304	5 万分 1 地形図 珠洲岬	珠洲岬11号 1: 50000 内図郭37×46 陸地測量部	明治43年 昭和8年修正測図		
31035 N6304	5 万分 1 地形図 能登飯田	珠洲岬12号 1: 50000 内図郭37×46 陸地測量部	明治43年 昭和8年修正測図		
31036 N6304	5 万分 1 地形図 能登飯田	珠洲岬12号 1: 50000 内図郭37×46 参謀本部	明治43年 昭和8年修正測図	秘	
31037 N6304	5 万分 1 地形図 馬繰	珠洲岬15号 1: 50000 内図郭37×46 陸地測量部	明治43年 昭和9年修正測図		
31038 N6304	5 万分 1 地形図 宝立山	珠洲岬16号 1: 50000 内図郭37×46 陸地測量部	明治43年 昭和8年修正測図		

番号	シリーズ名 図名	地名 番号 発行所	測量年 修正 発行年	巻数 備考	製入年月日
31039 N4890	5万分1地形図 船倉島	輪島1号 1:50000 内図郭37×46 陸地測量部	明治43年 昭和9年修正測図		
31040 N4890	5万分1地形図 七ツ島	輪島3号 1:50000 内図郭37×46 陸地測量部	明治43年 昭和9年修正測図	2枚	
31041 N4890	5万分1地形図 輪島	輪島4号 1:50000 内図郭37×46 陸地測量部	明治43年 昭和9年修正測図	3枚	
31042 N4890	5万分1地形図 系魚川	富山2号 1:50000 内図郭37×46 陸地測量部	明治44年 昭和5年修正測図	2枚	
31043 N4890	5万分1地形図 小瀧	富山3号 1:50000 内図郭37×46 陸地測量部	明治44年 昭和5年修正測図	2枚	
31044 N4890	5万分1地形図 白馬嶽	富山4号 1:50000 内図郭37×46 陸地測量部	大正1年		
31045 N4890	5万分1地形図 泊	富山7号 1:50000 内図郭37×46 陸地測量部	明治43年 昭和5年修正測図	2枚	
31046 N4890	5万分1地形図 黒部	富山8号 1:50000 内図郭37×46 陸地測量部	明治44年 昭和5年修正測図	2枚	
31047 N4890	5万分1地形図 黒部	富山8号 1:50000 内図郭37×46 陸地測量部	明治44年		
31048 N4890	5万分1地形図 黒部	富山8号 1:50000 内図郭37×46 陸地測量部	明治44年 大正14年軌道補入		
31049 N4890	5万分1地形図 三日市	富山11号 1:50000 内図郭37×46 陸地測量部	明治43年 昭和5年修正測図		
31050 N4890	5万分1地形図 魚津	富山12号 1:50000 内図郭37×46 陸地測量部	明治44年 昭和5年修正測図		
31051 N4890	5万分1地形図 宇出津	富山13号 1:50000 内図郭37×46 陸地測量部	明治42年 昭和5年修正測図	2枚	
31052 N4890	5万分1地形図 小口瀬戸	富山14号 1:50000 内図郭37×46 陸地測量部	明治43年 昭和9年修正測図	2枚	
31053 N4890	5万分1地形図 吐島	富山15号 1:50000 内図郭37×46 陸地測量部	明治43年 昭和5年修正測図	2枚	
31054 N4890	5万分1地形図 大町	高山1号 1:50000 内図郭37×46 陸地測量部	大正1年		
31055 N4890	5万分1地形図 大町	高山1号 1:50000 内図郭37×46 陸地測量部	大正1年 大正5年及6年修正測図	2枚	
31056 N4890	5万分1地形図 大町	高山1号 1:50000 内図郭37×46 地理院研究所	大正1年 大正5年及6年修正測図		
31057 N4890	5万分1地形図 大町	高山1号 1:50000 内図郭37×46 内務省	大正1年 大正5年及6年修正測図		
31058 N4890	5万分1地形図 池田	高山2号 1:50000 内図郭37×46 陸地測量部	明治43年 大正5年軌道補入	新図名「信濃池田」	
31059 N4890	5万分1地形図 信濃池田	高山2号 1:50000 内図郭37×46 陸地測量部	明治43年 大正5年及6年修正測図		
			昭和8年		

番号	シリーズ名 図名	地名 発行所	測量年 発行年	寄贈者 備考	受入年月日
31060 N4805	5万分1地形図 信濃池田	高山2号 1:50000 内図郭37×46 地理調査所	明治43年 大正5年及6年修正測図		
31061 N4805	5万分1地形図 松本	高山3号 1:50000 内図郭37×46 陸地測量部	明治43年 大正14年鉄道補入 昭和2年		
31062 N4805	5万分1地形図 松本	高山3号 1:50000 内図郭37×46 陸地測量部	明治43年 大正5年及6年修正測図 昭和8年		
31063 N4805	5万分1地形図 松本	高山3号 1:50000 内図郭37×46 地理調査所	明治43年 大正5年及6年修正測図 昭和21年		
31064 N4805	5万分1地形図 塩尻	高山4号 1:50000 内図郭37×46 陸地測量部	明治43年 大正5年		
31065 N4805	5万分1地形図 塩尻	高山4号 1:50000 内図郭37×46 陸地測量部	明治43年 昭和6年修正測図及修正縮図 昭和9年	2枚	
31066 N4805	5万分1地形図 塩尻	高山4号 1:50000 内図郭37×46 地理調査所	明治43年 昭和6年修正測図及修正縮図 昭和22年		
31067 N4805	5万分1地形図 立山	高山5号 1:50000 内図郭37×46 陸地測量部	大正1年 大正6年 大正6年	3色刷	
31068 N4805	5万分1地形図 立山	高山5号 1:50000 内図郭37×46 陸地測量部	大正1年 昭和5年修正測図 昭和7年		
31069 N4805	5万分1地形図 立山	高山5号 1:50000 内図郭37×46 陸地測量部	大正1年 大正4年		
31070 N4805	5万分1地形図 鐘ヶ嶽	高山6号 1:50000 内図郭37×46 陸地測量部	大正1年 大正4年		
31071 N4805	5万分1地形図 鐘ヶ嶽	高山6号 1:50000 内図郭37×46 陸地測量部	大正1年 大正2年	複製版	
31072 N4805	5万分1地形図 楢ヶ嶽	高山6号 1:50000 内図郭37×46 参謀本部	大正1年 昭和5年修正測図	秘	
31073 N4805	5万分1地形図 栲嶽	高山7号 1:50000 内図郭37×46 陸地測量部	大正1年 大正2年	複製版 新図名「上高地」	
31074 N4805	5万分1地形図 上高地	高山7号 1:50000 内図郭37×46 陸地測量部	大正1年 昭和5年修正測図 昭和6年		
31075 N4805	5万分1地形図 上高地	高山7号 1:50000 内図郭37×46 地理調査所	大正1年 昭和5年修正測図 昭和22年		
31076 N4805	5万分1地形図 乗鞍嶽	高山8号 1:50000 内図郭37×46 陸地測量部	大正1年 昭和5年部分修正、同6年要部修正測図 昭和8年		
31077 N4805	5万分1地形図 乗鞍嶽	高山8号 1:50000 内図郭37×46 地理調査所	大正1年 昭和5年部分修正、同6年要部修正測図 昭和22年		
31078 N4805	5万分1地形図 五百石	高山9号 1:50000 内図郭37×46 陸地測量部	明治44年 昭和5年修正測図 昭和8年		
31079 N4805	5万分1地形図 五百石	高山9号 1:50000 内図郭37×46 陸地測量部	明治44年 大正14年鉄道補入 昭和2年		
31080 N4805	5万分1地形図 東茂住	高山10号 1:50000 内図郭37×46 陸地測量部	大正1年 昭和5年要部修正測図 昭和7年		

番号	シリーズ名 図名	地名 町 銀行所	測量年 測図年 発行年	寄附者 備考	受入年月日
31081 N4805	5万分1地形図 船津	高山11号 1:50000 内図郭37×46 陸地測量部	大正1年 昭和5年要部修正測図 昭和28年	2枚	
31082 N4805	5万分1地形図 船津	高山11号 1:50000 内図郭37×46 地理調査所	大正1年 昭和5年要部修正測図 昭和22年		
31083 N4805	5万分1地形図 高山	高山12号 1:50000 内図郭37×46 陸地測量部	大正1年 昭和5年要部修正測図 昭和7年	2枚	
31084 N4805	5万分1地形図 高山	高山12号 1:50000 内図郭37×46 地理調査所	大正1年 昭和5年要部修正測図 昭和22年		
31085 N4805	5万分1地形図 八尾	高山13号 1:50000 内図郭37×46 陸地測量部	明治44年 昭和5年修正測図 昭和9年	3枚	
31086 N4805	5万分1地形図 八尾	高山13号 1:50000 内図郭37×46 地理調査所	明治44年 昭和5年修正測図 昭和21年		
31087 N4805	5万分1地形図 白木峰	高山14号 1:50000 内図郭37×46 陸地測量部	大正1年 昭和5年要部修正測図 昭和7年	3枚	
31088 N4805	5万分1地形図 飛騨古川	高山15号 1:50000 内図郭37×46 陸地測量部	大正1年 昭和5年要部修正測図 昭和7年	3枚	
31089 N4805	5万分1地形図 三日町	高山16号 1:50000 内図郭37×46 陸地測量部	大正1年 昭和5年要部修正測図 昭和7年	3枚	
31090 N4805	5万分1地形図 三日町	高山16号 1:50000 内図郭37×48 参謀本部	大正1年 昭和5年要部修正測図	1枚	
31091 N4801	5万分1地形図 伊那	飯田1号 1:50000 内図郭37×46 陸地測量部	明治44年 大正14年鉄道補入 昭和2年	2枚	
31092 N4801	5万分1地形図 伊那	飯田1号 1:50000 内図郭37×46 陸地測量部	明治44年 昭和6年修正測図 昭和8年	3枚	
31093 N4801	5万分1地形図 赤穂	飯田2号 1:50000 内図郭37×46 陸地測量部	明治44年 大正14年鉄道補入 昭和2年		
31094 N4801	5万分1地形図 赤穂	飯田2号 1:50000 内図郭37×46 陸地測量部	明治44年 昭和6年修正測図 昭和9年	2枚	
31095 N4801	5万分1地形図 飯田	飯田3号 1:50000 内図郭37×46 陸地測量部	明治44年 大正14年鉄道補入 昭和2年		
31096 N4801	5万分1地形図 飯田	飯田3号 1:50000 内図郭37×46 陸地測量部	明治44年 昭和6年修正測図 昭和9年	2枚	
31097 N4801	5万分1地形図 時又	飯田4号 1:50000 内図郭37×46 陸地測量部	明治44年 大正3年		
31098 N4801	5万分1地形図 時又	飯田4号 1:50000 内図郭37×46 陸地測量部	明治44年 昭和5年要部修正測図 昭和11年		
31099 N4801	5万分1地形図 木曾福島	飯田5号 1:50000 内図郭37×46 陸地測量部	明治44年 大正2年 大正3年		
31100 N4801	5万分1地形図 木曾福島	飯田5号 1:50000 内図郭37×46 陸地測量部	明治44年 昭和6年修正測図 昭和9年		
31101 N4801	5万分1地形図 上松	飯田6号 1:50000 内図郭37×46 陸地測量部	明治44年 昭和6年修正測図 昭和9年	2枚	

番号	シリーズ名 図名	地域名 町 村 発行所	測量年 陸地測量 所発行年	切替番 号	受入年月日
31102 N4301	5 万分 1 地形図 妻籠	飯田7号 1: 50000 内図郭37×46 参謀本部	明治44年 昭和6年修正測図	秘	
31103 N4301	5 万分 1 地形図 妻籠	飯田7号 1: 50000 内図郭37×46 陸地測量部	明治44年 昭和6年 昭和9年		
31104 N4301	5 万分 1 地形図 中津川	飯田8号 1: 50000 内図郭37×46 陸地測量部	明治44年 昭和8年要部修正測図	2枚	
31105 N4301	5 万分 1 地形図 御嶽山	飯田9号 1: 50000 内図郭37×46 参謀本部	明治44年 昭和8年要部修正測図	秘	
31106 N4301	5 万分 1 地形図 加子母	飯田10号 1: 50000 内図郭37×46 陸地測量部	明治44年 昭和5年鉄道補入 昭和7年		
31107 N4301	5 万分 1 地形図 加子母	飯田10号 1: 50000 内図郭37×46 陸地測量部	明治44年 昭和8年要部修正測図		
31108 N4301	5 万分 1 地形図 付知	飯田11号 1: 50000 内図郭37×46 陸地測量部	明治44年 昭和2年鉄道補入 昭和4年		
31109 N4301	5 万分 1 地形図 付知	飯田11号 1: 50000 内図郭37×46 陸地測量部	明治44年 昭和8年要部修正測図	2枚	
31110 N4301	5 万分 1 地形図 岩村	飯田12号 1: 50000 内図郭37×46 参謀本部	明治44年 昭和8年要部修正測図	秘	
31111 N4301	5 万分 1 地形図 萩原	飯田13号 1: 50000 内図郭37×46 陸地測量部	明治44年 昭和8年要部修正測図	2枚	
31112 N4301	5 万分 1 地形図 下呂	飯田14号 1: 50000 内図郭37×46 参謀本部	明治44年 昭和8年要部修正測図	秘	
31113 N4301	5 万分 1 地形図 金山	飯田15号 1: 50000 内図郭37×46 参謀本部	明治44年 昭和8年要部修正測図	秘	
31114 N4301	5 万分 1 地形図 太田	飯田16号 1: 50000 内図郭37×46 陸地測量部	明治44年 大正3年	新図名「美濃加茂」	
31115 N4301	5 万分 1 地形図 美濃太田	飯田16号 1: 50000 内図郭37×46 陸地測量部	明治44年 昭和8年要部修正測図	新図名「美濃加茂」 3枚	
31116 N4302	5 万分 1 地形図 満島	豊橋1号 1: 50000 内図郭37×46 参謀本部	明治41年 昭和8年要部修正測図	秘	
31117 N4302	5 万分 1 地形図 水程	豊橋2号 1: 50000 内図郭37×46 陸地測量部	明治41年 明治44年		
31118 N4302	5 万分 1 地形図 根羽	豊橋5号 1: 50000 内図郭37×46 陸地測量部	明治41年 昭和8年要部修正測図	2枚	
31119 N4302	5 万分 1 地形図 本郷	豊橋6号 1: 50000 内図郭37×46 陸地測量部	明治41年	新図名「田口」	
31120 N4302	5 万分 1 地形図 田口	豊橋6号 1: 50000 内図郭37×46 陸地測量部	明治41年 昭和8年要部修正測図		
31121 N4302	5 万分 1 地形図 三河大野	豊橋7号 1: 50000 内図郭37×46 陸地測量部	明治23年 大正6年修正測図、昭和5年鉄道補入 昭和7年		
31122 N4302	5 万分 1 地形図 明知	豊橋9号 1: 50000 内図郭37×46 陸地測量部	明治24年 昭和3年要部修正測図	2枚	

番号	シリーズ名 図名	地域名 縮尺 発行所	測量年 図面 発行年	寄附者 備考	受入年月日
31123 N4802	5万分1地形図 足助	豊橋10号 1:50000 内図郭37×46 陸地測量部	明治24年		
31124 N4802	5万分1地形図 足助	豊橋10号 1:50000 内図郭37×46 陸地測量部	明治24年 昭和3年要部修正測図		
31125 N4802	5万分1地形図 御油	豊橋11号 1:50000 内図郭37×46 陸地測量部	明治23年 大正7年修正測図		
31126 N4802	5万分1地形図 瀬戸	豊橋13号 1:50000 内図郭37×46 陸地測量部	明治24年 大正9年修正測図、昭和5年鉄道補入	2枚	
31127 N4802	5万分1地形図 半母	豊橋14号 1:50000 内図郭37×46 陸地測量部	明治24年 大正9年修正測図、昭和5年鉄道補入		
31128 N4802	5万分1地形図 岡崎	豊橋15号 1:50000 内図郭37×46 陸地測量部	明治23年 大正9年修正測図、昭和5年鉄道補入		
31129 N4803	5万分1地形図 伊良子岬	伊良子岬13号 1:50000 内図郭37×46 陸地測量部	明治23年 大正7年修正測図		
31130 N4811	5万分1地形図 六水	七尾1号 1:50000 内図郭37×46 陸地測量部	明治43年 昭和8年	2枚	
31131 N4811	5万分1地形図 七尾	七尾2号 1:50000 内図郭37×46 陸地測量部	明治43年 昭和8年修正測図		
31132 N4811	5万分1地形図 呂知湯	七尾3号 1:50000 内図郭37×46 陸地測量部	明治43年 昭和5年部分修正測図		
31133 N4811	5万分1地形図 石動	七尾4号 1:50000 内図郭37×46 陸地測量部	明治42年 昭和5年修正測図		
31134 N4811	5万分1地形図 鯛地	七尾5号 1:50000 内図郭37×46 陸地測量部	明治43年 昭和8年修正測図		
31135 N4811	5万分1地形図 富来	七尾6号 1:50000 内図郭37×46 陸地測量部	明治43年 昭和8年修正測図		
31136 N4811	5万分1地形図 津幡	七尾6号 1:50000 内図郭37×46 陸地測量部	明治42年 昭和5年修正測図		
31137 N4812	5万分1地形図 城端	金沢1号 1:50000 内図郭37×46 陸地測量部	明治42年 昭和5年修正測図		
31138 N4812	5万分1地形図 下梨	金沢2号 1:50000 内図郭37×46 陸地測量部	明治42年 昭和5年修正測図		
31139 N4812	5万分1地形図 白川村	金沢3号 1:50000 内図郭37×46 陸地測量部	明治43年 昭和5年要部修正測図	2枚	
31140 N4812	5万分1地形図 白山	金沢4号 1:50000 内図郭37×46 陸地測量部	明治43年 昭和5年要部修正測図	2枚	
31141 N4812	5万分1地形図 金沢	金沢5号 1:50000 内図郭37×46 陸地測量部	明治42年 昭和6年修正測図	2枚	
31142 N4812	5万分1地形図 鶴来	金沢6号 1:50000 内図郭37×46 陸地測量部	明治42年 昭和5年修正測図	2枚	
31143 N4812	5万分1地形図 白峯	金沢7号 1:50000 内図郭37×46 陸地測量部	明治43年 昭和5年要部修正測図	3枚	

番号	シリーズ名 図名	地域名 発行所	測量年 発行年	寄贈書 備考	受入年月日
31144 N4942	5万分1地形図 經ヶ森	金沢8号 1:50000 内図郭37×46 陸地測量部	明治43年 昭和5年要部修正測図	2枚	
31145 N4942	5万分1地形図 小松	金沢10号 1:50000 内図郭37×46 陸地測量部	明治42年 昭和5年修正測図、同8年要部修正測図	2枚	
31146 N4942	5万分1地形図 大聖寺	金沢11号 1:50000 内図郭37×46 陸地測量部	明治42年 昭和5年修正測図、同8年要部修正測図		
31147 N4942	5万分1地形図 永平寺	金沢12号 1:50000 内図郭37×46 陸地測量部	明治42年 昭和5年修正測図、同8年要部修正測図		
31148 N4942	5万分1地形図 三國	金沢15号 1:50000 内図郭37×46 陸地測量部	明治42年 昭和5年修正測図、昭和8年要部修正測図	2枚	
31149 N4942	5万分1地形図 福井	金沢16号 1:50000 内図郭37×46 陸地測量部	明治42年 昭和5年修正測図、昭和8年要部修正測図	2枚	
31150 N4942	5万分1地形図 下碑村	金沢16号西部 1:50000 内図郭37×46 陸地測量部	明治42年 明治45年 明治45年		
31151 N4947	5万分1地形図 白鳥	岐阜1号 1:50000 内図郭37×46 陸地測量部	明治43年 昭和5年修正測図、昭和8年鉄道補入		
31152 N4947	5万分1地形図 白鳥	岐阜1号 1:50000 内図郭37×46 参謀本部	明治43年 昭和5年修正測図、昭和8年鉄道補入	秘	
31153 N4947	5万分1地形図 八幡	岐阜2号 1:50000 内図郭37×46 陸地測量部	明治42年 昭和8年要部修正測図	2枚	
31154 N4947	5万分1地形図 美濃町	岐阜3号 1:50000 内図郭37×46 陸地測量部	明治42年 昭和8年要部修正測図	2枚	
31155 N4947	5万分1地形図 岐阜	岐阜4号 1:50000 内図郭37×46 陸地測量部	明治24年測図の縮図及明治30年測図 昭和7年第3回修正測図及修正測図の縮図	2枚	
31156 N4947	5万分1地形図 岐阜	岐阜4号 1:50000 内図郭37×46 陸地測量部	明治24年測図の縮図及明治30年測図 昭和7年第3回修正測図及修正測図の縮図		
31157 N4947	5万分1地形図 荒島岳	岐阜5号 1:50000 内図郭37×46 陸地測量部	明治43年 昭和5年要部修正測図	3枚	
31158 N4947	5万分1地形図 根尾	岐阜6号 1:50000 内図郭37×46 陸地測量部	明治42年 昭和8年要部修正測図		
31159 N4947	5万分1地形図 谷汲	岐阜7号 1:50000 内図郭37×46 陸地測量部	明治42年 昭和8年要部修正測図	2枚	
31160 N4947	5万分1地形図 大垣	岐阜8号 1:50000 内図郭37×46 陸地測量部	明治24年測図の縮図及明治30年測図 昭和7年第2回修正測図及修正測図の縮図	2枚	
31161 N4947	5万分1地形図 大野	岐阜9号 1:50000 内図郭37×46 陸地測量部	明治42年 昭和5年修正測図、同8年要部修正測図	3枚	
31162 N4947	5万分1地形図 冠山	岐阜10号 1:50000 内図郭37×46 陸地測量部	明治42年 昭和8年要部修正測図	2枚	
31163 N4947	5万分1地形図 冠山	岐阜10号 1:50000 内図郭37×46 参謀本部	明治42年 昭和8年要部修正測図	秘	
31164 N4947	5万分1地形図 横山	岐阜11号 1:50000 内図郭37×46 陸地測量部	明治42年 昭和8年要部修正測図	2枚	

番号	シリーズ名 図名	地域名 縮尺 発行所	測量年 縮尺 発行年	寄贈者 備考	受入年月日
31165 N6307	5万分1地形図 近江長浜	岐阜12号 1:50000 内図郭37×46 陸地測量部	明治39年 大正9年修正測図	2枚	
31166 N6307	5万分1地形図 鯖江	岐阜13号 1:50000 内図郭37×46 陸地測量部	明治42年 昭和2年鉄道補入		
31167 N6307	5万分1地形図 鯖江	岐阜13号 1:50000 内図郭37×46 陸地測量部	明治42年 昭和5年修正測図、同8年要部修正測図	2枚	
31168 N6307	5万分1地形図 今庄	岐阜14号 1:50000 内図郭37×46 陸地測量部	明治25年及42年測図の縮図 昭和17年第2回修正測図の縮図		
31169 N6307	5万分1地形図 今庄	岐阜14号 1:50000 内図郭37×46 陸地測量部	明治42年	2枚	
31170 N6307	5万分1地形図 敦賀	岐阜15号 1:50000 内図郭37×46 参謀本部	明治25年測図の縮図、明治42年測図 昭和7年修正測図及修正測図の縮図	3枚	
31171 N6307	5万分1地形図 竹生島	岐阜16号 1:50000 内図郭37×46 陸地測量部	明治26年 大正9年修正測図、昭和7年鉄道補入		
31172 N6308	5万分1地形図 名古屋北部	名古屋1号 1:50000 内図郭37×46 陸地測量部	明治24年及昭和12年測図の縮図 昭和13年第4回修正測図の縮図		
31173 N6308	5万分1地形図 名古屋北部	名古屋1号 1:50000 内図郭37×46 陸地測量部	明治24年測図の縮図 昭和17年第3回修正測図の縮図	3枚	
31174 N6308	5万分1地形図 名古屋南部	名古屋2号 1:50000 内図郭37×46 陸地測量部	明治24年測図の縮図 昭和17年第3回修正測図の縮図	2枚	
31175 N6308	5万分1地形図 名古屋南部	名古屋2号 1:50000 内図郭37×46 陸地測量部	明治24年 大正9年修正測図、昭和2年鉄道補入		
31176 N6308	5万分1地形図 半田	名古屋3号 1:50000 内図郭37×46 陸地測量部	明治23年 大正9年修正測図、昭和2年鉄道補入	2枚	
31177 N6308	5万分1地形図 師崎	名古屋4号 1:50000 内図郭37×46 陸地測量部	明治23年 大正9年修正測図	2枚	
31178 N6308	5万分1地形図 津島	名古屋5号 1:50000 内図郭37×46 陸地測量部	明治24年 大正9年修正測図、昭和5年鉄道補入		
31179 N6308	5万分1地形図 津島	名古屋5号 1:50000 内図郭37×46 陸地測量部	明治24年測図の縮図 昭和7年第2回修正測図の縮図	3枚	
31180 N6308	5万分1地形図 桑名	名古屋6号 1:50000 内図郭37×46 陸地測量部	明治24年測図の縮図 昭和7年第2回修正測図の縮図	5枚	
31181 N6308	5万分1地形図 四日市	名古屋7号 1:50000 内図郭37×46 陸地測量部	明治23年測図の縮図 昭和12年第2回修正測図の縮図		
31182 N6308	5万分1地形図 四日市	名古屋7号 1:50000 内図郭37×46 陸地測量部	明治23年 大正9年修正測図、昭和5年鉄道補入		
31183 N6308	5万分1地形図 津	名古屋8号 1:50000 内図郭37×46 陸地測量部	明治23年 大正9年修正測図、昭和5年鉄道補入		
31184 N6308	5万分1地形図 御在所山	名古屋10号 1:50000 内図郭37×46 陸地測量部	明治24年 大正9年修正測図	2枚	
31185 N6308	5万分1地形図 龜山	名古屋11号 1:50000 内図郭37×46 陸地測量部	明治25年測図の縮図 昭和12年第2回修正測図及修正測図の縮図	2枚	



番号	シリーズ名 図名	地名 係 発行所	測量年 縮尺 発行年	寄附者 備考	受入年月日
31186 N6308	5万分1地形図 龜山	名古屋11号 1:50000 内図郭37×46 陸地測量部	明治25年 大正9年修正測図		
31187 N6308	5万分1地形図 津西部	名古屋12号 1:50000 内図郭37×46 陸地測量部	明治25年測図の縮図 昭和12年第2回修正測図及修正測図の縮図	2枚	
31188 N6308	5万分1地形図 彦根西部	名古屋13号 1:50000 内図郭37×46 陸地測量部	明治26年 大正9年修正測図、昭和7年鉄道補入		
31189 N6308	5万分1地形図 八幡	名古屋14号 1:50000 内図郭37×46 陸地測量部	明治25年 大正9年修正測図	新図名「近江八幡」	
31190 N6308	5万分1地形図 近江八幡	名古屋14号 1:50000 内図郭37×46 陸地測量部	明治25年 大正9年修正測図、昭和3年部分		
31191 N6308	5万分1地形図 水口	名古屋15号 1:50000 内図郭37×46 陸地測量部	明治25年測図の縮図 昭和12年第2回修正測図の縮図及修正測図		
31192 N6308	5万分1地形図 上野	名古屋16号 1:50000 内図郭37×46 陸地測量部	明治25年測図の縮図 昭和12年第2回修正測図		
31193 N6308	5万分1地形図 上野	名古屋16号 1:50000 内図郭37×46 参謀本部	明治25年測図の縮図 昭和12年第2回修正測図	秘	
31194 N6308	5万分1地形図 答志	宇治山田1号 1:50000 内図郭37×46 陸地測量部	明治25年 大正9年修正測図		
31195 N6308	5万分1地形図 鳥羽	山田2号 1:50000 内図郭37×46 陸地測量部	明治25年 大正9年修正測図		
31196 N6308	5万分1地形図 波切村	山田3号 1:50000 内図郭37×46 陸地測量部	明治25年		
31197 N6308	5万分1地形図 松阪	宇治山田5号 1:50000 内図郭37×46 陸地測量部	明治25年測図の縮図 昭和12年第2回修正測図の縮図		
31198 N6308	5万分1地形図 宇治山田	宇治山田6号 1:50000 内図郭37×46 陸地測量部	明治25年測図の縮図 昭和12年第2回修正測図及修正測図の縮図		
31199 N6308	5万分1地形図 宇治山田	宇治山田6号 1:50000 内図郭37×46 陸地測量部	明治25年測図の縮図 昭和12年第2回修正測図及修正測図の縮図		
31200 N6308	5万分1地形図 黄浦	宇治山田7号 1:50000 内図郭37×46 陸地測量部	明治25年 昭和4年修正測図		
31201 N6308	5万分1地形図 黄浦	宇治山田7号 1:50000 内図郭37×46 地理調査所	明治25年 昭和4年修正及19年部分修正測図		
31202 N6308	5万分1地形図 二本木	宇治山田9号 1:50000 内図郭37×46 陸地測量部	明治25年測図の縮図 昭和12年第2回修正測図及修正測図の縮図	2枚	
31203 N6308	5万分1地形図 丹生	宇治山田10号 1:50000 内図郭37×46 陸地測量部	明治25年 昭和3年要部修正測図		
31204 N6308	5万分1地形図 長島	宇治山田11号 1:50000 内図郭37×46 陸地測量部	明治44年 昭和8年要部修正測図		
31205 N6308	5万分1地形図 島勝	宇治山田12号 1:50000 内図郭37×46 陸地測量部	明治44年 昭和8年要部修正測図		
31206 N6308	5万分1地形図 島勝	宇治山田12号 1:50000 内図郭37×46 地理調査所	明治44年 昭和18年要部修正測図		
			昭和22年		

番号	シリーズ名 図名	地域名 測量 所 発行所	測量 年 縮尺 発行年	備考 備考	受入年月日
31207 N6307	5万分1地形図 名張	宇治山田13号 1:50000 内図郭37×46 陸地測量部	明治25年測図の縮図 昭和12年第2回修正測図		
31208 N6307	5万分1地形図 高見山	宇治山田14号 1:50000 内図郭37×46 陸地測量部	明治25年 昭和3年要部修正測図、昭和6年部分修正測図		
31209 N6307	5万分1地形図 大台ヶ原山	宇治山田15号 1:50000 内図郭37×46 陸地測量部	明治44年 昭和6年要部修正測図		
31210 N6307	5万分1地形図 尾鷲	宇治山田16号 1:50000 内図郭37×46 陸地測量部	明治44年 昭和6年要部修正測図		
31211 N6310	5万分1地形図 早田	木本9号 1:50000 内図郭37×46 陸地測量部	明治44年 昭和8年要部修正測図		
31212 N6310	5万分1地形図 木本	木本13号 1:50000 内図郭37×46 陸地測量部	明治44年 昭和6年要部修正測図	2枚	
31213 N6310	5万分1地形図 阿田和	木本14号 1:50000 内図郭37×46 陸地測量部	明治44年 昭和8年要部修正測図	2枚	
31214 N6313	5万分1地形図 梅浦	宮津1号 1:50000 内図郭37×46 陸地測量部	明治42年 大正1年 大正1年		
31215 N6313	5万分1地形図 梅浦	宮津1号 1:50000 内図郭37×46 陸地測量部	明治42年 昭和5年修正測図	3枚	
31216 N6313	5万分1地形図 竹波	宮津2号 1:50000 内図郭37×46 参謀本部	明治25年測図の縮図 昭和7年第2回修正測図の縮図	秘	
31217 N6313	5万分1地形図 竹波	宮津2号 1:50000 内図郭37×46 陸地測量部	明治25年測図の縮図 昭和7年第2回修正測図の縮図	2枚	
31218 N6313	5万分1地形図 西津	宮津3号 1:50000 内図郭37×46 陸地測量部	明治25年測図の縮図 昭和7年修正測図及第2回修正測図の縮図		
31219 N6313	5万分1地形図 龍川	宮津4号 1:50000 内図郭37×46 陸地測量部	明治25年 大正9年修正測図		
31220 N6313	5万分1地形図 鋸崎	宮津7号 1:50000 内図郭37×46 陸地測量部	明治25年 大正9年修正測図	一部印刷無し	
31221 N6313	5万分1地形図 鋸崎	宮津7号 1:50000 内図郭37×46 陸地測量部	明治25年 大正3年 大正3年		
31222 N6313	5万分1地形図 小浜町	宮津8号 1:50000 内図郭37×46 陸地測量部	明治25年 大正3年 大正3年	一部印刷無し 新図名「小浜」	
31223 N6313	5万分1地形図 小浜	宮津8号 1:50000 内図郭37×46 陸地測量部	明治25年 大正9年修正測図、昭和2年鉄道補入	一部印刷無し	
31224 N6313	5万分1地形図 宮津	宮津15号 1:50000 内図郭37×46 陸地測量部	明治25年測図の縮図及明治29年測図 昭和7年修正測図及修正測図の縮図	一部印刷無し	
31225 N6313	5万分1地形図 宮津	宮津15号 1:50000 内図郭37×46 地理調査所	明治25年測図の縮図及明治29年測図 昭和7年修正測図及修正測図の縮図	地域名と「舞鶴要塞近傍7号(共8面)」併記	
31226 N6313	5万分1地形図 宮津	宮津15号 1:50000 内図郭37×46 陸地測量部	明治25年測図の縮図及明治29年測図 昭和7年修正測図及修正測図の縮図	一部印刷無し	
31227 N6313	5万分1地形図 大江山	宮津16号 1:50000 内図郭37×46 陸地測量部	明治26年及30年 大正8年	一部印刷無し 彩色あり	

番号	シリーズ名 図名	地域名 図名 発行所	測量年 図名 発行年	備考	受入年月日
31228 N8313	5万分1地形図 大江山	高津16号 1:50000 内図郭37×46 陸地測量部	明治26年 大正9年修正測図、昭和2年鉄道補入	一部印刷無し 2枚	
31229 N8314	5万分1地形図 北小松	京都及大阪1号 1:50000 内図郭37×46 陸地測量部	明治26年 大正9年修正測図、昭和7年鉄道補入		
31230 N8314	5万分1地形図 京都東北部	京都及大阪2号 1:50000 内図郭37×46 陸地測量部	明治42年 大正11年修正測図、昭和6年第2回部分修正測図		
31231 N8314	5万分1地形図 京都東南部	京都及大阪3号 1:50000 内図郭37×46 陸地測量部	明治42年 大正11年修正測図、昭和6年第2回部分修正測図 昭和7年要部修正測図		
31232 N8314	5万分1地形図 奈良	京都及大阪4号 1:50000 内図郭37×46 陸地測量部	明治41年 昭和7年第2回修正測図		
31233 N8314	5万分1地形図 四ツ谷	京都及大阪5号 1:50000 内図郭37×46 陸地測量部	明治26年 大正11年修正測図	3枚	
31234 N8314	5万分1地形図 京都西北部	京都及大阪6号 1:50000 内図郭37×46 陸地測量部	明治42年 大正11年修正測図、昭和6年第2回部分修正測図		
31235 N8314	5万分1地形図 京都西南部	京都及大阪7号 1:50000 内図郭37×46 陸地測量部	明治42年 大正11年修正測図、同7年第2回部分修正測図	2枚	
31236 N8314	5万分1地形図 大阪東北部	京都及大阪8号 1:50000 内図郭37×46 陸地測量部	明治41年 昭和6年修正測図、同7年要部修正測図	2枚	
31237 N8314	5万分1地形図 大阪東北部	京都及大阪8号 1:50000 内図郭37×46 陸地測量部	明治41年 昭和6年修正測図、同7年要部修正測図		
31238 N8314	5万分1地形図 綾部	京都及大阪9号 1:50000 内図郭37×46 陸地測量部	明治26年 大正9年修正測図		
31239 N8314	5万分1地形図 園部	京都及大阪10号 1:50000 内図郭37×46 陸地測量部	明治26年 大正9年修正測図		
31240 N8314	5万分1地形図 廣根	京都及大阪11号 1:50000 内図郭37×46 陸地測量部	明治42年 大正12年修正測図、昭和2年鉄道補入	2枚	
31241 N8314	5万分1地形図 福知山	京都及大阪13号 1:50000 内図郭37×46 陸地測量部	明治26年 大正9年修正測図、昭和2年鉄道補入		
31242 N8314	5万分1地形図 篠山	京都及大阪14号 1:50000 内図郭37×46 陸地測量部	明治26年 大正12年修正測図、昭和2年鉄道補入		
31243 N8314	5万分1地形図 三田	京都及大阪15号 1:50000 内図郭37×46 陸地測量部	明治43年 大正12年修正測図、昭和4年鉄道補入	2枚	
31244 N8314	5万分1地形図 神戸	京都及大阪16号 1:50000 内図郭37×46 陸地測量部	明治43年測図の縮図 大正12年測図の縮図及、昭和10年第2回修正測図の縮図	2枚	
31245 N8314	5万分1地形図 神戸	京都及大阪16号 1:50000 内図郭37×46 地理調査所	明治43年測図の縮図 大正12年測図の縮図及、昭和10年第2回修正測図の縮図		
31246 N8315	5万分1地形図 桜井	和歌山1号 1:50000 内図郭37×46 陸地測量部	明治41年 昭和7年第2回修正測図		
31247 N8315	5万分1地形図 吉野山	和歌山2号 1:50000 内図郭37×46 陸地測量部	明治41年 大正11年修正測図、昭和6年要部修正測図同7年部分修正測図		

番号	シリーズ名 図名	地域名 縮尺 発行所	測量年 修正測量年 発行年	冊数 備考	受入年月日
31248 N8-15	5万分1地形図 山上ヶ嶽	和歌山3号 1:50000 内図郭37×46 陸地測量部	明治44年 昭和6年要部修正測図	3枚	
31249 N8-15	5万分1地形図 釈迦ヶ嶽	和歌山4号 1:50000 内図郭37×46 陸地測量部	明治44年 昭和6年要部修正測図	3枚	
31250 N8-15	5万分1地形図 大阪東南部	和歌山5号 1:50000 内図郭37×46 陸地測量部	明治41年 昭和5年第2回修正測図、昭和7年要部修正測図	2枚	
31251 N8-15	5万分1地形図 五條	和歌山6号 1:50000 内図郭37×46 陸地測量部	明治41年測図の縮図 昭和6年及7年測図及び修正測図の縮図	2枚	
31252 N8-15	5万分1地形図 五條	和歌山6号 1:50000 内図郭37×46 地理調査所	明治41年測図の縮図 昭和6年及7年測図及び修正測図の縮図		
31253 N8-15	5万分1地形図 高野山	和歌山7号 1:50000 内図郭37×46 陸地測量部	明治41年 昭和9年第2回修正測図	2枚	
31254 N8-15	5万分1地形図 伯母子嶽	和歌山8号 1:50000 内図郭37×46 陸地測量部	明治44年 昭和8年要部修正測図	2枚	
31255 N8-15	5万分1地形図 大阪西南部	和歌山9号 1:50000 内図郭37×46 陸地測量部	明治42年 昭和4年第2回修正測図 同7年要部修正測図	3枚	
31256 N8-15	5万分1地形図 大阪西南部	和歌山9号 1:50000 内図郭37×46 地理調査所	明治42年 昭和4年第2回修正測図、同7年要部修正測図		
31257 N8-15	5万分1地形図 岸和田	和歌山10号 1:50000 内図郭37×46 陸地測量部	明治42年測図の縮図 昭和10年第2回修正測図の縮図		
31258 N8-15	5万分1地形図 岸和田	和歌山10号 1:50000 内図郭37×46 陸地測量部	明治42年測図の縮図 昭和10年第2回修正測図の縮図		
31259 N8-15	5万分1地形図 岸和田	和歌山10号 1:50000 内図郭37×46 地理調査所	明治42年測図の縮図 昭和10年第2回修正測図の縮図		
31260 N8-15	5万分1地形図 粉河	和歌山11号 1:50000 内図郭37×46 陸地測量部	明治44測図年の縮図 昭和9年第2回修正測図の縮図	2枚	
31261 N8-15	5万分1地形図 動木	和歌山12号 1:50000 内図郭37×46 陸地測量部	明治44年 昭和8年要部修正測図	2枚	
31262 N8-15	5万分1地形図 須磨	和歌山13号 1:50000 内図郭37×46 陸地測量部	明治43年測図の縮図 昭和7年及9年修正測図の縮図	2枚	
31263 N8-15	5万分1地形図 和歌山	和歌山15号 1:50000 内図郭37×46 地理調査所	明治43年測図の縮図 昭和9年第2回修正測図の縮図		
31264 N8-15	5万分1地形図 山東	和歌山15号 1:50000 内図郭37×46 陸地測量部	明治43年測図の縮図 昭和9年第2回修正測図の縮図	2枚	図編「和歌山」の東端部のみ印刷
31265 N8-15	5万分1地形図 海南	和歌山16号 1:50000 内図郭37×46 地理調査所	明治43年測図の縮図 明治44年測図 昭和9年第2回修正測図の縮図		
31266 N8-16	5万分1地形図 十津川	田辺1号 1:50000 内図郭37×46 陸地測量部	明治44年 昭和6年要部修正測図		
31267 N8-16	5万分1地形図 新宮	田辺2号 1:50000 内図郭37×46 陸地測量部	明治44年 昭和8年要部修正測図		
31268 N8-16	5万分1地形図 那智	田辺3号 1:50000 内図郭37×46 陸地測量部	明治44年 昭和8年要部修正測図		新図名「那智勝浦」

番号	シリーズ名 図名	地域名 発行所	測量年 発行年	備考	受入年月日
31269 N8-16	5 万分 1 地形図 串本	田辺4号 1 : 50000 内図郭37×46 陸地測量部	明治44年 昭和8年要部修正測図		
31270 N8-16	5 万分 1 地形図 龍神	田辺5号 1 : 50000 内図郭37×46 陸地測量部	明治44年 昭和8年要部修正測図		
31271 N8-16	5 万分 1 地形図 粟栖川	田辺6号 1 : 50000 内図郭37×46 陸地測量部	明治44年 昭和8年要部修正測図		
31272 N8-16	5 万分 1 地形図 江住	田辺7号 1 : 50000 内図郭37×46 陸地測量部	明治44年 昭和8年要部修正測図		
31273 N8-16	5 万分 1 地形図 田並	田辺8号 1 : 50000 内図郭37×46 陸地測量部	明治44年 昭和8年要部修正測図		
31274 N8-16	5 万分 1 地形図 川原河	田辺9号 1 : 50000 内図郭37×46 陸地測量部	明治44年 昭和7年要部修正測図		
31275 N8-16	5 万分 1 地形図 田辺	田辺10号 1 : 50000 内図郭37×46 陸地測量部	明治44年 昭和7年要部修正測図		
31276 N8-16	5 万分 1 地形図 周参見	田辺11号 1 : 50000 内図郭37×46 陸地測量部	明治44年 昭和8年要部修正測図		
31277 N8-16	5 万分 1 地形図 御坊	田辺13号 1 : 50000 内図郭37×46 陸地測量部	明治44年 昭和8年要部修正測図		
31278 N8-16	5 万分 1 地形図 印南	田辺14号 1 : 50000 内図郭37×46 陸地測量部	明治44年 昭和8年要部修正測図		
31279 N8-19	5 万分 1 地形図 塩江	鳥取2号 1 : 50000 内図郭37×46 陸地測量部	明治31年 昭和7年修正測図		
31280 N8-19	5 万分 1 地形図 城崎	鳥取3号 1 : 50000 内図郭37×46 陸地測量部	明治31年 昭和7年修正測図	2枚 (図名外字、崎の字の旁は奇)	
31281 N8-19	5 万分 1 地形図 出石	鳥取4号 1 : 50000 内図郭37×46 陸地測量部	明治31年 昭和7年修正測図		
31282 N8-19	5 万分 1 地形図 出石	鳥取4号 1 : 50000 内図郭37×46 陸地測量部	明治31年 明治42年鉄道補入		
31283 N8-19	5 万分 1 地形図 香住	鳥取7号 1 : 50000 内図郭37×46 陸地測量部	明治31年 明治34年		
31284 N8-19	5 万分 1 地形図 香住	鳥取7号 1 : 50000 内図郭37×46 陸地測量部	明治31年 昭和7年修正測図		
31285 N8-19	5 万分 1 地形図 村岡	鳥取8号 1 : 50000 内図郭37×46 陸地測量部	明治31年 昭和7年修正測図		
31286 N8-19	5 万分 1 地形図 村岡	鳥取8号 1 : 50000 内図郭37×46 陸地測量部	明治31年 明治34年		
31287 N8-19	5 万分 1 地形図 浜坂	鳥取11号 1 : 50000 内図郭37×46 陸地測量部	明治30年測図の縮図 明治31年測図 昭和7年修正測図及び修正測図の縮図		
31288 N8-19	5 万分 1 地形図 若桜	鳥取12号 1 : 50000 内図郭37×46 陸地測量部	明治30年測図の縮図 明治31年測図 昭和7年修正測図及び修正測図の縮図		
31289 N8-19	5 万分 1 地形図 鳥取北部	鳥取15号 1 : 50000 内図郭37×46 陸地測量部	明治30年測図の縮図 昭和7年修正測図の縮図		

番号	シリーズ名 図名	地域名 測量所 発行所	測量年 発行年	巻数 備考	受入年月日
31290 N6919	5万分1地形図 鳥取南部	姫路16号 1:50000 内図郭37×46 陸地測量部	明治30年測図の縮図 明治31年測図 昭和7年修正測図及修正測図の縮図	2枚	
31291 N6920	5万分1地形図 但馬竹田	姫路1号 1:50000 内図郭37×46 陸地測量部	明治31年 昭和7年要部修正測図		
31292 N6920	5万分1地形図 生野	姫路2号 1:50000 内図郭37×46 陸地測量部	明治30年 昭和7年要部修正測図		
31293 N6920	5万分1地形図 北條	姫路3号 1:50000 内図郭37×46 陸地測量部	明治26年 大正12年第2回修正測図 昭和2年鉄道補入	2枚	
31294 N6920	5万分1地形図 高砂	姫路4号 1:50000 内図郭37×46 陸地測量部	明治29年 大正12年第2回修正測図	3枚	
31295 N6920	5万分1地形図 高砂	姫路4号 1:50000 内図郭37×46 参謀本部	明治29年 大正12年第2回修正測図	秘	
31296 N6920	5万分1地形図 高砂	姫路4号 1:50000 内図郭37×46 地理調査所	明治29年 大正12年第2回修正測図		
31297 N6920	5万分1地形図 大屋市場	姫路5号 1:50000 内図郭37×46 陸地測量部	明治31年 昭和7年要部修正測図	2枚	
31298 N6920	5万分1地形図 山崎	姫路6号 1:50000 内図郭37×46 陸地測量部	明治30年 昭和7年要部修正測図		
31299 N6920	5万分1地形図 山崎	姫路6号 1:50000 内図郭37×46 陸地測量部	明治30年 明治43年陸軍用地修正大正2年改版 明治32年		
31300 N6920	5万分1地形図 龍野	姫路7号 1:50000 内図郭37×46 陸地測量部	明治28年 大正12年第2回修正測図 昭和7年鉄道補入		
31301 N6920	5万分1地形図 姫路	姫路8号 1:50000 内図郭37×46 陸地測量部	明治26年及27年 大正12年第2回修正測図 昭和7年鉄道補入		
31302 N6920	5万分1地形図 姫路	姫路8号 1:50000 内図郭37×46 地理調査所	明治26年及28年 大正12年第2回修正測図 昭和7年鉄道補入		
31303 N6920	5万分1地形図 坂根	姫路9号 1:50000 内図郭37×46 陸地測量部	明治31年		
31304 N6920	5万分1地形図 坂根	姫路9号 1:50000 内図郭37×46 陸地測量部	明治31年 昭和7年要部修正測図	2枚	
31305 N6920	5万分1地形図 佐用	姫路10号 1:50000 内図郭37×46 陸地測量部	明治30年 昭和7年要部修正測図		
31306 N6920	5万分1地形図 上郡	姫路11号 1:50000 内図郭37×46 陸地測量部	明治28年及30年 明治36年修正測図		
31307 N6920	5万分1地形図 上郡	姫路11号 1:50000 内図郭37×46 陸地測量部	明治27年測図の縮図及明治29年 昭和7年要部修正測図及要部修正測図		
31308 N6920	5万分1地形図 播州赤穂	姫路12号 1:50000 内図郭37×46 陸地測量部	明治28年 大正14年第2回修正測図	2枚	
31309 N6920	5万分1地形図 播州赤穂	姫路12号 1:50000 内図郭37×46 地理調査所	明治28年 大正14年第2回修正測図		
31310 N6920	5万分1地形図 智頭	姫路13号 1:50000 内図郭37×46 陸地測量部	明治31年 昭和7年要部修正測図	2枚	

番号	シリーズ名 図名	地域名 発行所	測量年 修正年 発行年	巻数 備考	受入年月日
31311 N8920	5万分1地形図 津山東部	姫路14号 1:50000 内図郭37×46 陸地測量部	明治30年測図 大正14年測図の縮図 昭和7年第2回修正測図及修正測図の縮図	2枚	
31312 N8920	5万分1地形図 周厩	姫路15号 1:50000 内図郭37×46 陸地測量部	明治27年測図の縮図及明治29年測図 昭和7年要部修正測図及要部修正測図の縮図	2枚	
31313 N8920	5万分1地形図 和気	姫路16号 1:50000 内図郭37×46 陸地測量部	明治28年 大正14年第2回修正測図	2枚	
31314 N8920	5万分1地形図 和気	姫路16号 1:50000 内図郭37×46 地理調査所	明治28年 大正14年第2回修正測図		
31315 N8921	5万分1地形図 明石	徳島1号 1:50000 内図郭37×46 陸地測量部	明治29年測図の縮図 昭和9年第2回修正測図の縮図	2枚	
31316 N8921	5万分1地形図 明石	徳島1号 1:50000 内図郭37×46 地理調査所	明治29年測図の縮図 昭和9年第2回修正測図の縮図		
31317 N8921	5万分1地形図 由良	徳島3号 1:50000 内図郭37×46 地理調査所	明治29年 昭和3年修正測図		
31318 N8921	5万分1地形図 坊勢島	徳島5号 1:50000 内図郭37×46 陸地測量部	明治28年 大正12年修正測図		
31319 N8921	5万分1地形図 坊勢島	徳島5号 1:50000 内図郭37×46 地理調査所	明治28年 大正12年修正測図		
31320 N8921	5万分1地形図 鳴門海峡	徳島7号 1:50000 内図郭37×46 地理調査所	明治29年 昭和4年修正測図	2枚	
31321 N8921	5万分1地形図 徳島	徳島8号 1:50000 内図郭37×46 陸地測量部	明治29年 大正6年修正測図	一部白濁なし	
31322 N8921	5万分1地形図 徳島	徳島8号 1:50000 内図郭37×46 陸地測量部	明治29年 明治42年陸軍建物及用地修正 大正8年		
31323 N8921	5万分1地形図 徳島	徳島8号 1:50000 内図郭37×46 地理調査所	明治29年測図の縮図 昭和9年第2回修正測図の縮図		
31324 N8921	5万分1地形図 寒霞渓	徳島9号 1:50000 内図郭37×46 陸地測量部	明治30年 大正12年及昭和3年修正測図		
31325 N8921	5万分1地形図 寒霞渓	徳島9号 1:50000 内図郭37×46 地理調査所	明治30年 大正12年及昭和3年修正測図		
31326 N8921	5万分1地形図 内海湾	徳島10号 1:50000 内図郭37×46 陸地測量部	明治30年 明治34年		新図名「草壁」
31327 N8921	5万分1地形図 草壁	徳島10号 1:50000 内図郭37×46 陸地測量部	明治30年 昭和3年修正測図		
31328 N8921	5万分1地形図 草壁	徳島10号 1:50000 内図郭37×46 地理調査所	明治30年 昭和3年修正測図		
31329 N8921	5万分1地形図 三本松村	徳島11号 1:50000 内図郭37×46 陸地測量部	明治30年 明治34年		新図名「三本松」
31330 N8921	5万分1地形図 三本松	徳島11号 1:50000 内図郭37×46 内務省	明治29年測図の縮図 昭和3年修正測図の縮図同9年鉄道補入の縮図		
31331 N8921	5万分1地形図 川島	徳島12号 1:50000 内図郭37×46 陸地測量部	明治29年 大正6年修正測図		

番号	シリーズ名 図名	地域名 図号 発行所	測量年 修正年 製図年 発行年	寄贈者 番	号	受入年月日
31332 N821	5万分1地形図 川島	徳島12号 1:50000 内図郭37×46 内務省	明治29年、大正6年測図の縮図 昭和8年第2回修正測図及修正測図の縮図			
31333 N821	5万分1地形図 西大寺	徳島13号 1:50000 内図郭37×46 陸地測量部	明治30年 大正14年第2回修正測図 昭和13年部分修正測図 昭和7年			
31334 N821	5万分1地形図 西大寺	徳島13号 1:50000 内図郭37×46 地理調査所	明治30年 大正14年第2回修正測図 昭和13年部分修正測図 昭和22年			
31335 N821	5万分1地形図 高松市	徳島14号 1:50000 内図郭37×46 陸地測量部	明治30年 明治43年 大正4年			新図名「高松」
31336 N821	5万分1地形図 高松	徳島14号 1:50000 内図郭37×46 内務省	明治30年測図及測図の縮図 昭和13年修正測図及修正測図の縮図 同7年鉄道補入の縮図 昭和21年			
31337 N821	5万分1地形図 志度	徳島15号 1:50000 内図郭37×46 陸地測量部	明治29年 明治34年			
31338 N821	5万分1地形図 志度	徳島15号 1:50000 内図郭37×46 内務省	明治29年測図及同30年測図の縮図 昭和13年修正測図及修正測図の縮図 同7年鉄道補入及鉄道補入の縮図			
31339 N821	5万分1地形図 志度	徳島15号 1:50000 内図郭37×46 地理調査所	明治29年測図及同30年測図の縮図 昭和13年修正測図及修正測図の縮図 同7年鉄道補入及鉄道補入の縮図 昭和22年			
31340 N821	5万分1地形図 脇町	徳島16号 1:50000 内図郭37×46 陸地測量部	明治29年 大正6年修正測図 大正9年			
31341 N821	5万分1地形図 脇町	徳島16号 1:50000 内図郭37×46 内務省	明治29年 昭和13年第2回修正測図及修正測図の縮図			
31342 N822	5万分1地形図 阿波富岡	剣山5号 1:50000 内図郭37×46 地理調査所	明治40年 昭和19年第2回修正測図及修正測図の縮図 昭和21年			
31343 N822	5万分1地形図 日和佐	剣山6号 1:50000 内図郭37×46 地理調査所	明治40年 昭和18年修正測図 昭和21年			
31344 N822	5万分1地形図 横瀬	剣山9号 1:50000 内図郭37×46 陸地測量部	明治40年 明治43年			彩色あり
31345 N822	5万分1地形図 桜谷	剣山10号 1:50000 内図郭37×46 内務省	明治40年 昭和18年修正測図 昭和21年			
31346 N822	5万分1地形図 甲浦	剣山11号 1:50000 内図郭37×46 地理調査所	明治40年 昭和18年修正測図 昭和21年			
31347 N822	5万分1地形図 伏越鼻	剣山12号 1:50000 内図郭37×46 陸地測量部	明治40年 明治42年 明治42年			
31348 N822	5万分1地形図 剣山	剣山13号 1:50000 内図郭37×46 陸地測量部	明治40年 明治43年 明治43年			
31349 N822	5万分1地形図 剣山	剣山13号 1:50000 内図郭37×46 地理調査所	明治40年 昭和18年修正測図 昭和21年			
31350 N822	5万分1地形図 剣山	剣山13号 1:50000 内図郭37×46 地理調査所	明治40年 昭和18年修正測図 昭和22年			
31351 N822	5万分1地形図 北川	剣山14号 1:50000 内図郭37×46 内務省	明治40年 昭和18年修正測図 昭和21年			



番号	シリーズ名 図名	地域名 発行所	測量年 発行年	備考	記入年月日
31352 N532	5 万分 1 地形図 馬路	鮎山5号 1:50000 内図郭37×46 地理調査所	明治40年 昭和8年修正測図		
31353 N532	5 万分 1 地形図 秦半利	鮎山16号 1:50000 内図郭37×46 陸地測量部	明治40年		
31354 N532	5 万分 1 地形図 浮津	鮎山16号南部 1:50000 内図郭37×46 陸地測量部	明治40年 明治42年		
31355 N530	5 万分 1 地形図 西郷	西郷11号 1:50000 内図郭37×46 陸地測量部	大正1年 昭和8年修正測図	2枚	
31356 N530	5 万分 1 地形図 北方	西郷15号 1:50000 内図郭37×46 陸地測量部	大正1年 昭和8年修正測図	2枚	
31357 N525	5 万分 1 地形図 青谷	松江13号 1:50000 内図郭37×46 陸地測量部	明治31年 昭和7年修正測図		
31358 N525	5 万分 1 地形図 倉吉	松江14号 1:50000 内図郭37×46 陸地測量部	明治31年 昭和7年修正測図		
31359 N525	5 万分 1 地形図 赤碓	松江17号 1:50000 内図郭37×46 陸地測量部	明治31年 昭和7年修正測図	(図名外字、碓の字の旁は音)	
31360 N525	5 万分 1 地形図 大山	松江18号 1:50000 内図郭37×46 陸地測量部	明治31年 昭和7年修正測図		
31361 N525	5 万分 1 地形図 美保関	松江11号 1:50000 内図郭37×46 陸地測量部	明治32年 昭和8年第2回修正測図及修正測図の縮図		
31362 N525	5 万分 1 地形図 米子	松江12号 1:50000 内図郭37×46 陸地測量部	明治32年測図及昭和8年測図の縮図 昭和8年第2回修正測図及修正測図の縮図		
31363 N525	5 万分 1 地形図 米子	松江12号 1:50000 内図郭37×46 陸地測量部	明治32年 大正6年修正測図 同10年鉄道補入		
31364 N525	5 万分 1 地形図 境	松江15号 1:50000 内図郭37×46 陸地測量部	明治32年 昭和8年第2回修正測図及修正測図の縮図		
31365 N525	5 万分 1 地形図 松江	松江16号 1:50000 内図郭37×46 陸地測量部	明治32年 昭和8年第2回修正測図の縮図		
31366 N526	5 万分 1 地形図 奥津	高粱1号 1:50000 内図郭37×46 陸地測量部	明治31年 昭和7年要部修正測図	2枚	
31367 N526	5 万分 1 地形図 津山西部	高粱2号 1:50000 内図郭37×46 陸地測量部	明治31年 昭和7年要部修正測図及同修正の縮図	2枚	
31368 N526	5 万分 1 地形図 福渡	高粱3号 1:50000 内図郭37×46 陸地測量部	明治31年 昭和7年要部修正測図		
31369 N526	5 万分 1 地形図 岡山北部	高粱4号 1:50000 内図郭37×46 陸地測量部	明治31年 大正14年第2回修正測図	2枚	
31370 N526	5 万分 1 地形図 岡山北部	高粱4号 1:50000 内図郭37×46 地理調査所	明治31年 大正14年第2回修正測図		
31371 N526	5 万分 1 地形図 湯本	高粱5号 1:50000 内図郭37×46 陸地測量部	明治32年 昭和7年要部修正測図		
31372 N526	5 万分 1 地形図 勝山	高粱6号 1:50000 内図郭37×46 陸地測量部	明治32年 昭和7年要部修正測図		

番号	シリーズ名 図名	地域名 測量 地所	測量 基準 発行年	縮尺 備考	発行年月日
31373 N6326	5万分1地形図 下巻部	高梁7号 1:50000 内図郭37×46 陸地測量部	明治31年 昭和7年要部修正測図	2枚	
31374 N6326	5万分1地形図 高梁	高梁8号 1:50000 内図郭37×46 陸地測量部	明治29年測図の縮図及同31年測図 明治43年修正測図 昭和7年要部修正測図及修正縮図		
31375 N6326	5万分1地形図 根雨	高梁9号 1:50000 内図郭37×46 陸地測量部	明治32年 昭和7年要部修正測図	2枚	
31376 N6326	5万分1地形図 上石見	高梁10号 1:50000 内図郭37×46 陸地測量部	明治32年 昭和7年要部修正測図		
31377 N6326	5万分1地形図 新見	高梁11号 1:50000 内図郭37×46 陸地測量部	明治31年 昭和7年要部修正測図		
31378 N6326	5万分1地形図 油木	高梁12号 1:50000 内図郭37×46 陸地測量部	明治31年 昭和7年要部修正測図	2枚	
31379 N6326	5万分1地形図 横田	高梁13号 1:50000 内図郭37×46 陸地測量部	明治32年 昭和7年要部修正測図	2枚	
31380 N6326	5万分1地形図 多里	高梁14号 1:50000 内図郭37×46 陸地測量部	明治32年 昭和7年要部修正測図		
31381 N6326	5万分1地形図 庄原	高梁15号 1:50000 内図郭37×46 陸地測量部	明治31年 昭和7年要部修正測図		
31382 N6326	5万分1地形図 上下	高梁16号 1:50000 内図郭37×46 陸地測量部	明治31年 昭和7年要部修正測図		
31383 N6327	5万分1地形図 岡山南部	岡山及丸亀1号 1:50000 内図郭37×46 陸地測量部	明治30年 明治43年第1回修正測図 同44年改版 明治34年 明治44年	3色刷	
31384 N6327	5万分1地形図 岡山南部	岡山及丸亀1号 1:50000 内図郭37×46 参謀本部	明治30年 大正14年修正測図	秘	
31385 N6327	5万分1地形図 岡山南部	岡山及丸亀1号 1:50000 内図郭37×46 地理調査所	明治30年 大正14年修正測図		
31386 N6327	5万分1地形図 下津井	岡山及丸亀2号 1:50000 内図郭37×46 陸地測量部	明治35年 大正14年及昭和3年第2回修正測図		
31387 N6327	5万分1地形図 下津井	岡山及丸亀2号 1:50000 内図郭37×46 参謀本部	明治35年 大正14年及昭和3年第2回修正測図	秘	
31388 N6327	5万分1地形図 下津井	岡山及丸亀2号 1:50000 内図郭37×46 陸地測量部	明治35年 明治43年修正測図		
31389 N6327	5万分1地形図 下津井	岡山及丸亀2号 1:50000 内図郭37×46 内務省	明治35年 大正14年及昭和3年第2回修正測図		
31390 N6327	5万分1地形図 丸亀	岡山及丸亀3号 1:50000 内図郭37×46 陸地測量部	明治39年 明治44年		
31391 N6327	5万分1地形図 丸亀	岡山及丸亀3号 1:50000 内図郭37×46 陸地測量部	明治39年測図及測図の縮図 昭和13年修正測図及修正測図の縮図、同7年鉄道補入の縮図		
31392 N6327	5万分1地形図 池田	岡山及丸亀4号 1:50000 内図郭37×46 陸地測量部	明治39年 大正15年鉄道補入 大正10年		

番号	シリーズ名 図名	地名 縮尺 発行所	測量年 修正年 発行年	寄附者 備考	受入年月日
31393 N8327	5万分1地形図 池田	岡山及丸龜4号 1:50000 内図郭37×46 陸地測量部	明治39年測図及測図の縮図 昭和3年修正測図及修正測図の縮図 同7年鉄 道補入 昭和18年		
31394 N8327	5万分1地形図 玉島	岡山及丸龜5号 1:50000 内図郭37×46 陸地測量部	明治37年 大正14年第2回修正測図 昭和4年		
31395 N8327	5万分1地形図 玉島	岡山及丸龜5号 1:50000 内図郭37×46 地理調査所	明治37年 大正14年第2回修正測図 昭和21年		
31396 N8327	5万分1地形図 寄島	岡山及丸龜6号 1:50000 内図郭37×46 陸地測量部	明治30年及35年測図 大正14年及昭和3年第2回修正測図 昭和5年	3枚	
31397 N8327	5万分1地形図 寄島	岡山及丸龜6号 1:50000 内図郭37×46 地理調査所	明治30年及35年測図 大正14年及昭和3年第2回修正測図 昭和22年		
31398 N8327	5万分1地形図 仁尾	岡山及丸龜7号 1:50000 内図郭37×46 陸地測量部	明治30年及35年測図 明治39年修正(陸軍建物用地) 明治44年		
31399 N8327	5万分1地形図 仁尾	岡山及丸龜7号 1:50000 内図郭37×46 陸地測量部	明治30年及39年測図 昭和3年修正測図 昭和7年		
31400 N8327	5万分1地形図 仁尾	岡山及丸龜7号 1:50000 内図郭37×46 参謀本部	明治30年及39年測図 昭和3年修正測図	秘	
31401 N8327	5万分1地形図 観音寺	岡山及丸龜8号 1:50000 内図郭37×46 陸地測量部	明治39年 明治43年修正(陸軍建物及用地) 大正3年	2枚	
31402 N8327	5万分1地形図 観音寺	岡山及丸龜8号 1:50000 内図郭37×46 陸地測量部	明治39年 昭和3年修正測図 昭和7年		
31403 N8327	5万分1地形図 井原	岡山及丸龜9号 1:50000 内図郭37×46 陸地測量部	明治31年 大正14年第2回修正測図 昭和4年		
31404 N8327	5万分1地形図 福山	岡山及丸龜10号 1:50000 内図郭37×46 陸地測量部	明治31年 大正14年第2回修正測図 昭和4年		
31405 N8327	5万分1地形図 福山	岡山及丸龜10号 1:50000 内図郭37×46 地理調査所	明治31年 大正14年第2回修正測図 昭和21年		
31406 N8327	5万分1地形図 魚嶋	岡山及丸龜11号 1:50000 内図郭37×46 陸地測量部	明治31年 明治34年 明治36年		
31407 N8327	5万分1地形図 魚嶋	岡山及丸龜11号 1:50000 内図郭37×46 内務省	明治31年 明治34年	2枚	
31408 N8327	5万分1地形図 股嶋	岡山及丸龜12号 1:50000 内図郭37×46 陸地測量部	明治39年 明治42年 明治42年		
31409 N8327	5万分1地形図 股嶋	岡山及丸龜12号 1:50000 内図郭37×46 陸地測量部	明治39年 明治40年	2枚	
31410 N8327	5万分1地形図 股嶋	岡山及丸龜12号 1:50000 内図郭37×46 内務省	明治39年 明治40年		
31411 N8327	5万分1地形図 股嶋	岡山及丸龜12号 1:50000 内図郭37×46 地理調査所	明治39年 明治40年 昭和22年		
31412 N8327	5万分1地形図 府中	岡山及丸龜13号 1:50000 内図郭37×46 陸地測量部	明治31年 明治33年 明治34年		
31413 N8327	5万分1地形図 尾道	岡山及丸龜14号 1:50000 内図郭37×46 陸地測量部	明治31年 大正14年修正測図、昭和7年鉄道補入 昭和18年		

番号	シリーズ名 図名	地域名 区 番号 発行所	測量年 図 発行年	備考	受入年月日
31414 N627	5 万分 1 地形図 尾道	岡山及丸龜14号 1: 50000 内図郭37×46 地理調査所	明治31年 大正14年修正測図、昭和7年鉄道補入		
31415 N627	5 万分 1 地形図 土生	岡山及丸龜15号 1: 50000 内図郭37×46 陸地測量部	明治31年 昭和3年修正測図、昭和7年鉄道補入		
31416 N627	5 万分 1 地形図 土生	岡山及丸龜15号 1: 50000 内図郭37×46 陸地測量部、参謀本部	明治31年 昭和3年修正測図、昭和7年鉄道補入	軍事機密	
31417 N627	5 万分 1 地形図 今治東部	岡山及丸龜16号 1: 50000 内図郭37×46 陸地測量部	明治31年 昭和3年修正測図		
31418 N628	5 万分 1 地形図 川口	高知1号 1: 50000 内図郭37×46 陸地測量部	明治40年 明治42年 明治42年		
31419 N628	5 万分 1 地形図 大板	高知2号 1: 50000 内図郭37×46 陸地測量部	明治40年 明治42年		
31420 N628	5 万分 1 地形図 大板	高知2号 1: 50000 内図郭37×46 内務省	明治40年 昭和8年修正測図		
31421 N628	5 万分 1 地形図 和食	高知3号 1: 50000 内図郭37×46 陸地測量部	明治40年 明治43年	新図名「手結」	
31422 N628	5 万分 1 地形図 安藝	高知4号 1: 50000 内図郭37×46 陸地測量部	明治40年 明治41年		
31423 N628	5 万分 1 地形図 三嶋	高知5号 1: 50000 内図郭37×46 陸地測量部	明治39年 明治41年	2枚	
31424 N628	5 万分 1 地形図 本山	高知6号 1: 50000 内図郭37×46 陸地測量部	明治39年 明治41年		
31425 N628	5 万分 1 地形図 長浜	高知8号 1: 50000 内図郭37×46 陸地測量部	明治39年 明治42年	新図名「土佐長浜」2枚	
31426 N628	5 万分 1 地形図 土佐長浜	高知8号 1: 50000 内図郭37×46 地理調査所	明治39年測図の縮図 昭和8年修正測図の縮図 昭和21年		
31427 N628	5 万分 1 地形図 新居浜	高知9号 1: 50000 内図郭37×46 陸地測量部	明治39年 明治41年		
31428 N628	5 万分 1 地形図 新居浜	高知9号 1: 50000 内図郭37×46 地理調査所	明治39年 昭和3年修正測図、同8年部分修正測図 昭和22年		
31429 N628	5 万分 1 地形図 日比原	高知10号 1: 50000 内図郭37×46 陸地測量部	明治39年 明治41年		
31430 N628	5 万分 1 地形図 伊野	高知11号 1: 50000 内図郭37×46 陸地測量部	明治39年 明治43年		
31431 N628	5 万分 1 地形図 須崎	高知12号 1: 50000 内図郭37×46 陸地測量部	明治39年 明治42年	(図名外字、崎の字の旁は奇)	
31432 N628	5 万分 1 地形図 須崎	高知12号 1: 50000 内図郭37×46 地理調査所	明治39年測図の縮図 昭和8年修正測図の縮図 昭和21年		
31433 N628	5 万分 1 地形図 西條町	高知13号 1: 50000 内図郭37×46 陸地測量部	明治39年 明治41年	新図名「西條」	
31434 N628	5 万分 1 地形図 石鏡山	高知14号 1: 50000 内図郭37×46 陸地測量部	明治39年 明治41年		

番号	シリーズ名 図名	地域名 発行所	測量年 図版発行年	寄贈者 備考	受入年月日
31435 N5328	5 万分 1 地形図 越知	高知15号 1: 50000 内図郭37×46 陸地測量部	明治39年 明治41年 明治41年	新図名「上土居」	
31436 N5328	5 万分 1 地形図 船戸	高知16号 1: 50000 内図郭37×46 陸地測量部	明治39年 明治41年	新図名「新田」	
31437 N5329	5 万分 1 地形図 石碓	与津19号 1: 50000 内図郭37×46 陸地測量部	明治39年 明治40年	新図名「一子碓」、新地域名「窪川19号」	
31438 N5329	5 万分 1 地形図 石碓	窪川19号 1: 50000 内図郭37×46 地理調査所	明治39年 昭和8年 昭和21年	新図名「一子碓」	
31439 N5329	5 万分 1 地形図 久禮	与津13号 1: 50000 内図郭37×46 陸地測量部	明治39年 明治41年	新図名「窪川」、新地域名「窪川13号」	
31440 N5329	5 万分 1 地形図 與津崎	与津14号 1: 50000 内図郭37×46 陸地測量部	明治39年 明治41年	新図名「土佐佐賀」、新地域名「窪川14号」(図名外字、崎の字の旁は奇)	
31441 N5329	5 万分 1 地形図 上川口	窪川14号 1: 50000 内図郭37×46 地理調査所	明治39年 昭和8年修正測図 昭和21年	新図名「土佐佐賀」	
31442 N5329	5 万分 1 地形図 足摺岬	与津16号 1: 50000 内図郭37×46 陸地測量部	明治37年 明治40年	新地域名「窪川16号」	
31443 N5331	5 万分 1 地形図 江角	大社3号 1: 50000 内図郭37×46 陸地測量部	明治32年 昭和9年第2回修正測図の縮図 昭和11年	3枚	
31444 N5331	5 万分 1 地形図 江角	杵築3号 1: 50000 内図郭37×46 陸地測量部	明治32年 大正4年 大正7年	新地域名「大社3号」	
31445 N5331	5 万分 1 地形図 今市	大社4号 1: 50000 内図郭37×46 陸地測量部	明治32年 大正4年修正測図、昭和7年鉄道補入 昭和8年		
31446 N5331	5 万分 1 地形図 今市	大社4号 1: 50000 内図郭37×46 陸地測量部	明治32年 昭和9年第2回修正測図の縮図及修正測図 昭和12年		
31447 N5331	5 万分 1 地形図 大社	大社8号 1: 50000 内図郭37×46 陸地測量部	明治32年 昭和9年第2回修正測図及修正測図の縮図 昭和11年		
31448 N5331	5 万分 1 地形図 大社	大社8号 1: 50000 内図郭37×46 参謀本部	明治32年 昭和9年第2回修正測図及修正測図の縮図	紙	
31449 N5332	5 万分 1 地形図 石見大田	浜田6号 1: 50000 内図郭37×46 陸地測量部	明治32年 昭和7年修正測図 昭和10年		
31450 N5332	5 万分 1 地形図 大浦	浜田9号 1: 50000 内図郭37×46 陸地測量部	明治32年 昭和7年修正測図 昭和8年		
31451 N5332	5 万分 1 地形図 大森	浜田10号 1: 50000 内図郭37×46 陸地測量部	明治32年測図及測図の縮図 昭和7年修正測図及修正測図の縮図 昭和10年		
31452 N5332	5 万分 1 地形図 江津	浜田14号 1: 50000 内図郭37×46 陸地測量部	明治32年測図の縮図 昭和7年修正測図の縮図 昭和9年		
31453 N5332	5 万分 1 地形図 浜田	浜田15号 1: 50000 内図郭37×46 陸地測量部	明治32年測図及測図の縮図 昭和7年修正測図及修正測図の縮図 昭和10年		
31454 N5332	5 万分 1 地形図 木都賀	浜田16号 1: 50000 内図郭37×46 陸地測量部	明治32年 昭和7年修正測図 昭和10年		
31455 N5333	5 万分 1 地形図 乃美	広島1号 1: 50000 内図郭37×46 陸地測量部	明治31年 昭和7年修正測図 昭和10年		

番号	シリーズ名 図名	地域名 発行所	測量年 修正年 発行年	備考	受入年月日
31456 N6333	5万分1地形図 竹原	広島2号 1:50000 内図郭37×46 陸地測量部	明治31年 大正14年修正測図、昭和7年鉄道補入 昭和13年		
31457 N6333	5万分1地形図 竹原	広島2号 1:50000 内図郭37×46 地理調査所	明治31年 大正14年修正測図、昭和7年鉄道補入 昭和22年		
31458 N6333	5万分1地形図 三津	広島3号 1:50000 内図郭37×46 陸地測量部	明治31年 昭和9年修正測図、昭和7年鉄道補入 昭和13年		
31459 N6333	5万分1地形図 三津	広島3号 1:50000 内図郭37×46 地理調査所	明治31年 昭和9年修正測図、昭和7年鉄道補入同13年増補 昭和22年		
31460 N6333	5万分1地形図 今治西部	広島4号 1:50000 内図郭37×46 地理調査所	明治31年 昭和9年修正測図 昭和21年		
31461 N6333	5万分1地形図 海田市	広島6号 1:50000 内図郭37×46 地理調査所	明治32年 大正14年修正測図 昭和21年		
31462 N6333	5万分1地形図 真	広島7号 1:50000 内図郭37×46 地理調査所	明治32年 大正14年修正測図 昭和21年		
31463 N6333	5万分1地形図 倉橋島	広島8号 1:50000 内図郭37×46	明治32年 大正14年修正測図 昭和22年	軍事機密 地域名と「呉要塞近傍6号(共15面)」と併記	
31464 N6333	5万分1地形図 加計	広島9号 1:50000 内図郭37×46 陸地測量部	明治31年測図及測図の縮図 昭和7年修正測図及修正測図の縮図 昭和10年		
31465 N6333	5万分1地形図 加計	広島9号 1:50000 内図郭37×46 陸地測量部	明治32年 明治35年 明治35年		
31466 N6333	5万分1地形図 広島	広島10号 1:50000 内図郭37×46 陸地測量部	明治27年測図の縮図及31年測図 大正14年修正測図の縮図及修正測図昭和7年部 南の一部印刷無し 分修正測図の縮図 昭和8年		
31467 N6333	5万分1地形図 広島	広島10号 1:50000 内図郭37×46 陸地測量部、参謀本部	明治27年測図の縮図及同31年測図 大正14年修正測図の縮図及修正測図昭和7年部 軍事機密 地域名と「呉要塞近傍8号(共15面)」と併記 分修正測図の縮図 昭和8年		
31468 N6333	5万分1地形図 巖島	広島11号 1:50000 内図郭37×46 地理調査所	明治27年及31年測図の縮図 大正14年修正測図の縮図、昭和7年鉄道補入の縮図 昭和22年		
31469 N6333	5万分1地形図 柱島	広島12号 1:50000 内図郭37×46 陸地測量部、参謀本部	明治32年 大正14年修正測図 昭和22年	軍事機密 地域名と「呉要塞近傍10号(共15面)」と併記	
31470 N6333	5万分1地形図 三段峽	広島13号 1:50000 内図郭37×46 陸地測量部	明治32年 昭和7年修正測図 昭和10年		
31471 N6333	5万分1地形図 津田	広島14号 1:50000 内図郭37×46 陸地測量部	明治32年 昭和12年修正測図 昭和5年	2枚	
31472 N6333	5万分1地形図 大竹	広島15号 1:50000 内図郭37×46 地理調査所	明治32年 昭和2年修正測図 昭和21年		
31473 N6333	5万分1地形図 岩国	広島16号 1:50000 内図郭37×46 陸地測量部	明治27年測図の縮図及同34年測図 昭和2年修正測図の縮図及修正測図同7年鉄道補入の縮図 昭和8年		
31474 N6333	5万分1地形図 岩国	広島16号 1:50000 内図郭37×46 地理調査所	明治27年測図の縮図及同34年測図 昭和12年修正測図の縮図及修正測図同7年鉄道補入 昭和22年		
31475 N6334	5万分1地形図 松山	松山1号 1:50000 内図郭37×46 陸地測量部	明治36年 明治42年	新図名「松山北部」	

番号	シリーズ名 図名	地域名 種別 発行所	測量年 縮尺 発行年	寄附者 備考	受入年月日
31476 N4334	5万分1地形図 松山北部	松山1号 1:50000 内図郭37×46 陸地測量部	明治36年 昭和3年修正測図		
31477 N4334	5万分1地形図 松山北部	松山1号 1:50000 内図郭37×46 地理調査所	明治36年 昭和3年修正測図	2枚	
31478 N4334	5万分1地形図 川上	松山2号 1:50000 内図郭37×46 陸地測量部	明治36年	新図名「松山南部」	
31479 N4334	5万分1地形図 松山南部	松山2号 1:50000 内図郭37×46 陸地測量部	明治36年測図及測図の縮図 昭和3年修正測図及修正測図の縮図同7年鉄道 補入の縮図		
31480 N4334	5万分1地形図 松山南部	松山2号 1:50000 内図郭37×46 地理調査所	明治36年測図及測図の縮図 昭和3年修正測図及修正測図の縮図同7年鉄道 補入の縮図		
31481 N4334	5万分1地形図 久万	松山3号 1:50000 内図郭37×46 陸地測量部	明治37年 明治43年部分修正測図		
31482 N4334	5万分1地形図 久万	松山3号 1:50000 内図郭37×46 陸地測量部	明治37年 昭和8年修正測図	2枚	
31483 N4334	5万分1地形図 礪原	松山4号 1:50000 内図郭37×46 陸地測量部	明治37年 明治43年部分修正測図		
31484 N4334	5万分1地形図 礪原	松山4号 1:50000 内図郭37×46 陸地測量部	明治37年 明治43年部分修正、大正2年改版		
31485 N4334	5万分1地形図 礪原	松山4号 1:50000 内図郭37×46 陸地測量部	明治37年 昭和8年修正測図		
31486 N4334	5万分1地形図 三津浜	松山5号 1:50000 内図郭37×46 陸地測量部	明治36年		
31487 N4334	5万分1地形図 三津浜	松山5号 1:50000 内図郭37×46 陸地測量部	明治36年 昭和3年修正測図		
31488 N4334	5万分1地形図 郡中	松山6号 1:50000 内図郭37×46 陸地測量部	明治36年		
31489 N4334	5万分1地形図 郡中	松山6号 1:50000 内図郭37×46 陸地測量部	明治41年		
31490 N4334	5万分1地形図 郡中	松山6号 1:50000 内図郭37×46 地理調査所	明治36年測図及測図の縮図 昭和3年修正測図及修正測図の縮図同7年鉄道 補入及鉄道補入の縮図	2枚	
31491 N4334	5万分1地形図 大洲	松山7号 1:50000 内図郭37×46 陸地測量部	明治37年		
31492 N4334	5万分1地形図 大洲	松山7号 1:50000 内図郭37×46 陸地測量部	明治37年 昭和8年修正測図	2枚	
31493 N4334	5万分1地形図 大洲	松山7号 1:50000 内図郭37×46 内務省	明治37年 昭和8年修正測図		
31494 N4334	5万分1地形図 卯之町	松山8号 1:50000 内図郭37×46 陸地測量部	明治37年		
31495 N4334	5万分1地形図 卯之町	松山8号 1:50000 内図郭37×46 陸地測量部	明治37年 昭和8年修正測図	2枚	

番号	シリーズ名 図名	地域名 発行所	測量年 発行年	寄附者 備考	受入年月日
31496 N4334	5万分1地形図 久賀	松山9号 1:50000 内図郭37×46 陸地測量所	明治32年 昭和13年修正測図		
31497 N4334	5万分1地形図 青島	松山10号 1:50000 内図郭37×46 陸地測量所	明治32年 昭和2年修正測図		
31498 N4334	5万分1地形図 青島	松山10号 1:50000 内図郭37×46 陸地測量所	明治32年 昭和2年修正測図		
31499 N4334	5万分1地形図 長浜	松山11号 1:50000 内図郭37×46 陸地測量所	明治37年	新図名「伊予長浜」	
31500 N4334	5万分1地形図 伊予長浜	松山11号 1:50000 内図郭37×46 陸地測量所	明治37年 昭和8年修正測図		
31501 N4334	5万分1地形図 伊予長浜	松山11号 1:50000 内図郭37×46 陸地測量所	明治37年 昭和8年修正測図		
31502 N4334	5万分1地形図 八幡浜	松山12号 1:50000 内図郭37×46 陸地測量所	明治37年 昭和8年修正測図		
31503 N4334	5万分1地形図 柳井	松山13号 1:50000 内図郭37×46 陸地測量所	明治32年 昭和2年修正測図		
31504 N4334	5万分1地形図 室津	松山14号 1:50000 内図郭37×46 陸地測量所	明治32年 昭和2年修正測図		
31505 N4334	5万分1地形図 室津	松山14号 1:50000 内図郭37×46 陸地測量所	明治32年 昭和2年修正測図		
31506 N4335	5万分1地形図 田野々	宇和島1号 1:50000 内図郭37×46 陸地測量所	明治39年 昭和8年修正測図		
31507 N4335	5万分1地形図 大用	宇和島2号 1:50000 内図郭37×46 陸地測量所	明治39年		
31508 N4335	5万分1地形図 大用	宇和島2号 1:50000 内図郭37×46 陸地測量所	明治39年 昭和8年修正測図及同20年部分修正測図		
31509 N4335	5万分1地形図 中村	宇和島3号 1:50000 内図郭37×46 陸地測量所	明治39年		
31510 N4335	5万分1地形図 清水	宇和島4号 1:50000 内図郭37×46 陸地測量所	明治39年		
31511 N4335	5万分1地形図 宇和島	宇和島5号 1:50000 内図郭37×46 陸地測量所	明治37年		
31512 N4335	5万分1地形図 宇和島	宇和島5号 1:50000 内図郭37×46 内務省	明治37年 昭和8年修正測図		
31513 N4335	5万分1地形図 岩松	宇和島6号 1:50000 内図郭37×46 陸地測量所	明治37年		
31514 N4335	5万分1地形図 岩松	宇和島6号 1:50000 内図郭37×46 陸地測量所	明治37年 昭和8年修正測図、昭和20年部分修正測図		
31515 N4335	5万分1地形図 宿毛	宇和島7号 1:50000 内図郭37×46 陸地測量所	明治37年		
31516 N4335	5万分1地形図 柏島	宇和島8号 1:50000 内図郭37×46 陸地測量所	明治39年		



番号	シリーズ名 図名	地名 発行所	測量年 図版発行年	備考	受入年月日
31517 N835	5万分1地形図 高山	宇和島9号 1:50000 内図郭37×46 地理調査所	明治37年 昭和8年修正測図及昭和8年測図の縮図 昭和21年		
31518 N835	5万分1地形図 魚神山	宇和島10号 1:50000 内図郭37×46 地理調査所	昭和8年測図の縮図 昭和21年		
31519 N835	5万分1地形図 伊予鹿島	宇和島11号 1:50000 内図郭37×46 地理調査所	明治37年 昭和8年修正測図 昭和21年		
31520 N822	5万分1地形図 益田	見島4号 1:50000 内図郭37×46 陸地測量部	明治32年 昭和7年要部修正測図 昭和9年	3枚	
31521 N822	5万分1地形図 飯浦	見島8号 1:50000 内図郭37×46 陸地測量部	明治32年 昭和7年要部修正測図 昭和8年	2枚	
31522 N823	5万分1地形図 日原	山口1号 1:50000 内図郭37×46 陸地測量部	明治32年 昭和7年要部修正測図 昭和8年		
31523 N823	5万分1地形図 津和野	山口2号 1:50000 内図郭37×46 陸地測量部	明治32年 昭和7年要部修正測図 昭和8年		
31524 N823	5万分1地形図 鹿野	山口3号 1:50000 内図郭37×46 陸地測量部	明治32年 昭和2年要部修正測図 昭和8年		
31525 N823	5万分1地形図 須々万本郷	山口4号 1:50000 内図郭37×46 陸地測量部	明治32年 昭和2年修正測図、昭和7年鉄道補入 昭和13年	一部白黒無し	
31526 N823	5万分1地形図 須佐	山口5号 1:50000 内図郭37×46 陸地測量部	明治32年 昭和7年要部修正測図 昭和8年	2枚	
31527 N823	5万分1地形図 穂佐中	山口6号 1:50000 内図郭37×46 陸地測量部	明治32年 昭和7年要部修正測図 昭和8年	2枚	
31528 N823	5万分1地形図 長門峡	山口7号 1:50000 内図郭37×46 陸地測量部	明治32年 昭和2年修正測図 昭和8年	2枚	
31529 N823	5万分1地形図 防府	山口8号 1:50000 内図郭37×46 陸地測量部	明治32年 昭和2年修正測図 昭和13年		
31530 N823	5万分1地形図 相島	山口9号 1:50000 内図郭37×46 陸地測量部	明治32年 昭和2年要部修正測図、昭和7年鉄道補入 昭和9年	3枚	
31531 N823	5万分1地形図 萩	山口10号 1:50000 内図郭37×46 陸地測量部	明治32年 昭和2年要部修正測図、昭和7年鉄道補入 昭和8年		
31532 N823	5万分1地形図 萩	山口10号 1:50000 内図郭37×46 陸地測量部	明治32年 昭和2年要部修正測図、昭和7年鉄道補入、昭和15年部分修正測図 昭和16年		
31533 N823	5万分1地形図 山口	山口11号 1:50000 内図郭37×46 陸地測量部	明治32年 昭和2年修正測図 昭和6年		
31534 N823	5万分1地形図 小郡	山口12号 1:50000 内図郭37×46 陸地測量部	明治32年測図の縮図 昭和2年修正測図の縮図、昭和15年部分修正測図の縮図 昭和16年		
31535 N823	5万分1地形図 仙崎	山口14号 1:50000 内図郭37×46 陸地測量部	明治30年測図 昭和2年要部修正測図、昭和7年鉄道補入 昭和9年	2枚	
31536 N823	5万分1地形図 西市	山口15号 1:50000 内図郭37×46 陸地測量部	明治30年 昭和2年要部修正測図 昭和6年	2枚	

番号	シリーズ名 図名	地理院 図番号 発行所	測量 年 修正 発行年	備考	受入年月日
31537 N204	5万分1地形図 船木	山口16号 1:50000 内図郭37×46 陸地測量部	明治30年測図同30年及大正11年測図の縮図 昭和11年第2回修正測図及修正測図の縮図		
31538 N204	5万分1地形図 室積	中津1号 1:50000 内図郭37×46 陸地測量部	明治32年 昭和12年修正測図	2枚	
31539 N204	5万分1地形図 祝島	中津2号 1:50000 内図郭37×46	明治32年 明治34年 明治38年	3色刷	
31540 N204	5万分1地形図 祝島	中津2号 1:50000 内図郭37×46	明治32年 昭和11年修正測図	2枚	
31541 N204	5万分1地形図 小田	中津5号 1:50000 内図郭37×46	明治32年 昭和2年修正測図		
31542 N204	5万分1地形図 姫嶋	中津6号 1:50000 内図郭37×46	昭和13年 明治35年 昭和2年要部修正測図	2枚	
31543 N204	5万分1地形図 鶴川	中津7号 1:50000 内図郭37×46	昭和4年 明治36年 昭和2年要部修正測図	3枚	
31544 N204	5万分1地形図 豊後杵築	中津8号 1:50000 内図郭37×46	昭和5年 明治36年 昭和2年要部修正測図	2枚	
31545 N204	5万分1地形図 宇部東部	中津9号 1:50000 内図郭37×46	昭和5年 明治32年 昭和2年修正測図		
31546 N204	5万分1地形図 宇佐	中津11号 1:50000 内図郭37×46	昭和6年 明治36年 昭和2年修正測図	2枚	
31547 N204	5万分1地形図 宇佐	中津11号 1:50000 内図郭37×46 地理調査所	昭和5年 明治36年 昭和2年修正測図		
31548 N204	5万分1地形図 豊岡	中津12号 1:50000 内図郭37×46 陸地測量部	昭和21年 明治36年 昭和2年要部修正測図		
31549 N204	5万分1地形図 豊岡	中津12号 1:50000 内図郭37×46 地理調査所	昭和5年 明治36年 昭和2年要部修正測図		
31550 N204	5万分1地形図 宇部	中津13号 1:50000 内図郭37×46 陸地測量部	昭和21年 明治29年同30年大正11年測図の縮図 昭和11年修正測図の縮図及第2回修正測図の縮図	3枚	
31551 N204	5万分1地形図 義島	中津14号 1:50000 内図郭37×46 陸地測量部	昭和13年 明治33年 大正11年修正測図	2枚	
31552 N204	5万分1地形図 中津	中津15号 1:50000 内図郭37×46 陸地測量部	昭和10年 明治36年 昭和2年修正測図	3枚	
31553 N204	5万分1地形図 中津	中津15号 1:50000 内図郭37×46 地理調査所	昭和15年 明治35年 昭和16年第2回修正測図		
31554 N204	5万分1地形図 耶馬溪	中津16号 1:50000 内図郭37×46 陸地測量部	昭和21年 明治36年 昭和2年要部修正測図	2枚	
31555 N204	5万分1地形図 佐賀関	大分1号 1:50000 内図郭37×46 地理調査所	昭和4年 明治36年 昭和2年第2回修正測図		
31556 N204	5万分1地形図 古江	大分4号 1:50000 内図郭37×46 陸地測量部	昭和21年 明治36年 昭和2年修正測図	一部不明無し	
			昭和17年		

番号	シリーズ名 図名	図幅名 発行所	測量年 縮尺 発行年	寄贈者 備考	購入年月日
31557 N4205	5万分1地形図 大分	大分5号 1:50000 内図郭37×46 地理調査所	明治36年 昭和2年第2回修正測図の縮図、昭和15年部分修正測図の縮図 昭和21年		
31558 N4205	5万分1地形図 犬飼	大分6号 1:50000 内図郭37×46 陸地測量部	明治35年 昭和7年要部修正測図 昭和10年		
31559 N4205	5万分1地形図 三重町	大分7号 1:50000 内図郭37×46 陸地測量部	明治35年 昭和7年要部修正測図 昭和10年		
31560 N4205	5万分1地形図 熊田	大分8号 1:50000 内図郭37×46 陸地測量部	明治36年 昭和7年要部修正測図 昭和9年		
31561 N4205	5万分1地形図 別府	大分9号 1:50000 内図郭37×46 陸地測量部	明治36年 昭和2年修正測図 昭和15年		
31562 N4205	5万分1地形図 久住	大分10号 1:50000 内図郭37×46 陸地測量部	明治36年 昭和7年要部修正測図 昭和9年		
31563 N4205	5万分1地形図 竹田	大分11号 1:50000 内図郭37×46 陸地測量部	明治35年 昭和7年要部修正測図 昭和10年		
31564 N4205	5万分1地形図 三田井	大分12号 1:50000 内図郭37×46 陸地測量部	明治35年 昭和7年要部修正測図 昭和10年		
31565 N4205	5万分1地形図 森	大分13号 1:50000 内図郭37×46 陸地測量部	明治35年 大正15年修正測図の縮図、昭和2年要部修正測図及要部修正測図の縮図、昭和7年部分修正測図 昭和9年		
31566 N4205	5万分1地形図 宮原	大分14号 1:50000 内図郭37×46 陸地測量部	明治36年 昭和2年要部修正測図 昭和4年		
31567 N4205	5万分1地形図 阿蘇山	大分15号 1:50000 内図郭37×46 陸地測量部	明治35年 昭和7年第2回要部修正測図 昭和10年	2枚	
31568 N4205	5万分1地形図 阿蘇山	大分15号 1:50000 内図郭37×46 地理調査所	明治35年 昭和7年第2回要部修正測図 昭和21年		
31569 N4205	5万分1地形図 高森	大分16号 1:50000 内図郭37×46 陸地測量部	明治36年 昭和7年要部修正測図 昭和10年		
31570 N4205	5万分1地形図 高森	大分16号 1:50000 内図郭37×46 地理調査所	明治35年 昭和7年要部修正測図 昭和21年		
31571 N4205	5万分1地形図 嶋野浦	延岡1号 1:50000 内図郭37×46 陸地測量部	明治35年 昭和7年要部修正測図 昭和9年		
31572 N4205	5万分1地形図 延岡	延岡5号 1:50000 内図郭37×46 陸地測量部	明治35年 昭和7年要部修正測図 昭和10年		
31573 N4205	5万分1地形図 都農	延岡7号 1:50000 内図郭37×46 陸地測量部	明治35年 昭和7年要部修正測図、昭和10年部分修正測図 昭和15年		
31574 N4205	5万分1地形図 高鍋	延岡8号 1:50000 内図郭37×46 陸地測量部	明治35年 昭和7年要部修正測図、昭和10年部分修正測図 昭和11年		
31575 N4205	5万分1地形図 諸塚山	延岡9号 1:50000 内図郭37×46 陸地測量部	明治35年 昭和7年要部修正測図 昭和10年		
31576 N4205	5万分1地形図 妻	延岡12号 1:50000 内図郭37×46 陸地測量部	明治35年 昭和7年要部修正測図、昭和10年部分修正測図 昭和12年		

番号	シリーズ名 図名	地名 所在地 発行所	測量年 縮尺 発行年	寄贈者 備考	受入年月日
31577 NH206	5万分1地形図 鞍岡	延岡13号 1:50000 内図郭37×46 陸地測量部	明治35年 昭和7年要部修正測図		
31578 NH206	5万分1地形図 椎葉村	延岡14号 1:50000 内図郭37×46 陸地測量部	明治35年 昭和7年要部修正測図		
31579 NH206	5万分1地形図 村所	延岡15号 1:50000 内図郭37×46 陸地測量部	明治35年 昭和7年要部修正測図		
31580 NH206	5万分1地形図 須木	延岡16号 1:50000 内図郭37×46 陸地測量部	明治35年 昭和7年要部修正測図、昭和10年部分修正測図		
31581 NH201	5万分1地形図 宮崎	宮崎9号 1:50000 内図郭37×46 陸地測量部	明治35年 昭和7年修正測図、昭和10年部分修正測図		
31582 NH201	5万分1地形図 宮崎	宮崎9号 1:50000 内図郭37×46 地理調査所	明治35年 昭和7年修正測図、昭和10年部分修正測図		
31583 NH201	5万分1地形図 日向青島	宮崎10号 1:50000 内図郭37×46 陸地測量部	明治35年 昭和7年要部修正測図、昭和10年部分修正測図		
31584 NH201	5万分1地形図 日向青島	宮崎10号 1:50000 内図郭37×46 地理調査所	明治35年 昭和7年要部修正測図、昭和10年部分修正測図		
31585 NH201	5万分1地形図 鉄肥	宮崎11号 1:50000 内図郭37×46 陸地測量部	明治35年 昭和7年要部修正測図、昭和10年部分修正測図		
31586 NH201	5万分1地形図 都井岬	宮崎12号 1:50000 内図郭37×46 陸地測量部	明治35年 昭和7年要部修正測図、昭和10年部分修正測図		
31587 NH201	5万分1地形図 野尻	宮崎13号 1:50000 内図郭37×46 陸地測量部	明治34年測図及大正4年測図の縮図 昭和7年第2回修正測図及同縮図昭和10年部分修正測図		
31588 NH201	5万分1地形図 都城	宮崎14号 1:50000 内図郭37×46 陸地測量部	明治34年測図及大正4年測図の縮図 昭和7年第2回修正測図及同縮図昭和10年部分修正測図		
31589 NH201	5万分1地形図 都城	宮崎14号 1:50000 内図郭37×46 地理調査所	明治34年測図及大正4年測図の縮図 昭和7年第2回修正測図及同縮図昭和10年部分修正測図		
31590 NH201	5万分1地形図 末吉	宮崎15号 1:50000 内図郭37×46 陸地測量部	明治34年 昭和7年第2回修正測図及同縮図昭和10年部分修正測図		
31591 NH201	5万分1地形図 志布志	宮崎16号 1:50000 内図郭37×46 陸地測量部	明治34年 昭和7年修正測図、同10年部分修正測図		
31592 NH210	5万分1地形図 後藤寺	小倉3号 1:50000 内図郭37×46 陸地測量部	明治33年 昭和11年第2回修正測図	新地域名「福岡3号」	
31593 NH210	5万分1地形図 吉井	小倉4号 1:50000 内図郭37×46 陸地測量部	明治33年 昭和2年要部修正測図、昭和7年鉄道補入	新地域名「福岡4号」	
31594 NH210	5万分1地形図 赤間	小倉6号 1:50000 内図郭37×46 陸地測量部	明治33年 大正11年修正測図	新地域名「福岡6号」 新図名「直方」	
31595 NH210	5万分1地形図 太宰府	小倉7号 1:50000 内図郭37×46 陸地測量部	明治33年 大正11年修正測図、昭和6年鉄道補入	新地域名「福岡7号」	
31596 NH210	5万分1地形図 太宰府	小倉7号 1:50000 内図郭37×46 地理調査所	明治33年測図及測図の縮図 大正11年測図の縮図及第2回修正測図の縮図	新地域名「福岡7号」	

番号	シリーズ名 図名	地域名 縮尺 発行所	測量年 縮尺 発行所	備考	受入年月日
31597 N82-10	5 万分 1 地形図 甘木	小倉9号 1 : 50000 内図郭37×46 陸地測量部	明治33年測図の縮図 昭和11年第3回修正測図の縮図及同13年測図の縮図	新地域名「福岡8号」	
31598 N82-10	5 万分 1 地形図 津屋崎	小倉10号 1 : 50000 内図郭37×46 陸地測量部	明治33年 大正15年修正測図	一部印刷無し 新地域名「福岡10号」 (図名外字、崎の字の旁は新)	
31599 N82-10	5 万分 1 地形図 津屋崎	小倉10号 1 : 50000 内図郭37×46 地理調査所	明治33年測図及同33年昭和11年測図の縮図 昭和11年第2回修正測図及同縮図	新地域名「福岡10号」 (図名外字、崎の字の旁は新)	
31600 N82-10	5 万分 1 地形図 福岡	小倉11号 1 : 50000 内図郭37×46 陸地測量部	明治33年測図の縮図 昭和11年第2回修正測図の縮図	2枚 新地域名「福岡11号」	
31601 N82-10	5 万分 1 地形図 福岡	小倉11号 1 : 50000 内図郭37×46 地理調査所	明治33年測図の縮図 昭和11年第2回修正測図の縮図	新地域名「福岡11号」	
31602 N82-10	5 万分 1 地形図 背振山	小倉12号 1 : 50000 内図郭37×46 陸地測量部	明治33年測図及同縮図 昭和11年第3回測図及同縮図昭和13年測図の縮 図	新地域名「福岡12号」	
31603 N82-10	5 万分 1 地形図 背振山	小倉12号 1 : 50000 内図郭37×46 地理調査所	明治33年測図及同縮図 昭和11年第3回修正測図及同縮図 昭和13年測 図の縮図	新地域名「福岡12号」	
31604 N82-10	5 万分 1 地形図 玄界島	小倉14号 1 : 50000 内図郭37×46 地理調査所	明治33年測図の縮図 昭和11年第2回修正測図の縮図	新地域名「福岡14号」	
31605 N82-10	5 万分 1 地形図 前原	小倉15号 1 : 50000 内図郭37×46 地理調査所	明治33年 大正15年修正測図	新地域名「福岡15号」	
31606 N82-10	5 万分 1 地形図 浜崎	小倉16号 1 : 50000 内図郭37×46 陸地測量部	明治33年 大正15年要部修正測図、昭和7年鉄道補入	新地域名「福岡16号」	
31607 N82-11	5 万分 1 地形図 日田	熊本1号 1 : 50000 内図郭37×46 陸地測量部	明治33年 昭和2年要部修正測図、昭和6年部分修正測 図、昭和7年鉄道補入		
31608 N82-11	5 万分 1 地形図 八方嶽	熊本2号 1 : 50000 内図郭37×46 陸地測量部	明治33年 昭和6年部分修正測図		
31609 N82-11	5 万分 1 地形図 隈府	熊本3号 1 : 50000 内図郭37×46 地理調査所	明治34年測図明治33年同34年測図の縮図 昭和17年第3回修正測図及同縮図		
31610 N82-11	5 万分 1 地形図 御船	熊本4号 1 : 50000 内図郭37×46 陸地測量部	明治34年 大正15年修正測図、昭和6年部分修正測図		
31611 N82-11	5 万分 1 地形図 御船	熊本4号 1 : 50000 内図郭37×46 地理調査所	明治34年 大正15年修正測図、昭和6年部分修正測図		
31612 N82-11	5 万分 1 地形図 久留米	熊本5号 1 : 50000 内図郭37×46 陸地測量部	明治33年 大正15年第2回修正測図、昭和6年部分修正測 図		
31613 N82-11	5 万分 1 地形図 熊本	熊本8号 1 : 50000 内図郭37×46 地理調査所	明治34年 大正15年修正測図、昭和6年部分修正測図		
31614 N82-11	5 万分 1 地形図 佐賀	熊本9号 1 : 50000 内図郭37×46 陸地測量部	明治33年 大正15年第2回修正測図、大正15年部分修正測 図、昭和6年鉄道補入		
31615 N82-11	5 万分 1 地形図 大牟田	熊本10号 1 : 50000 内図郭37×46 陸地測量部	明治33年 大正15年第2回修正測図、昭和6年鉄道補入		
31616 N82-11	5 万分 1 地形図 長洲	熊本11号 1 : 50000 内図郭37×46 陸地測量部	明治33年 大正15年第2回修正測図、昭和7年部分修正測 図		

番号	シリーズ名 図名	地名 等 発行所	測量 年度 縮尺 発行年	寄贈者 備考	受入年月日
31617 N4211	5万分1地形図 扇原	熊本12号 1:50000 内図郭37×46 陸地測量部	明治33年 大正15年修正測図、昭和7年要部修正測図 昭和9年		
31618 N4211	5万分1地形図 武雄	熊本13号 1:50000 内図郭37×46 陸地測量部	明治33年測図及大正3年測図の縮図 大正6年修正測図、昭和6年鉄道補入、昭和7年 部分修正測図 昭和9年		
31619 N4211	5万分1地形図 鹿島	熊本14号 1:50000 内図郭37×46 陸地測量部	明治33年測図及大正3年測図の縮図 大正6年修正測図、昭和6年鉄道補入、昭和7年 部分修正測図 昭和9年		
31620 N4211	5万分1地形図 諫早	熊本15号 1:50000 内図郭37×46 陸地測量部	明治33年測図及同縮図 大正15年修正測図及同縮図 昭和4年		
31621 N4211	5万分1地形図 小浜	熊本16号 1:50000 内図郭37×46 陸地測量部	明治33年 大正13年鉄道補入 大正15年	新図名「肥前小浜」	
31622 N4212	5万分1地形図 頭地	八代2号 1:50000 内図郭37×46 陸地測量部	明治35年 昭和7年要部修正測図 昭和10年		
31623 N4212	5万分1地形図 人吉	八代3号 1:50000 内図郭37×46 陸地測量部	明治35年 昭和7年要部修正測図 昭和10年		
31624 N4212	5万分1地形図 加久藤	八代4号 1:50000 内図郭37×46 陸地測量部	明治35年 昭和7年要部修正測図、同10年部分修正測図 昭和12年		
31625 N4212	5万分1地形図 日奈久	八代6号 1:50000 内図郭37×46 陸地測量部	明治34年 大正15年修正測図、昭和7年部分修正測図 昭和9年		
31626 N4212	5万分1地形図 佐敷	八代7号 1:50000 内図郭37×46 陸地測量部	明治34年 昭和7年要部修正測図、同10年部分修正測図 昭和15年		
31627 N4212	5万分1地形図 大口	八代8号 1:50000 内図郭37×46 陸地測量部	明治34年 昭和7年要部修正測図、同10年部分修正測図 昭和12年		
31628 N4212	5万分1地形図 三角	八代9号 1:50000 内図郭37×46 陸地測量部	明治34年 大正15年修正測図、昭和7年部分修正測図 昭和9年		
31629 N4212	5万分1地形図 教良木	八代10号 1:50000 内図郭37×46 陸地測量部	明治34年 昭和7年要部修正測図 昭和10年		
31630 N4212	5万分1地形図 水俣	八代11号 1:50000 内図郭37×46 陸地測量部	明治34年 昭和7年要部修正測図 昭和10年		
31631 N4212	5万分1地形図 出水	八代12号 1:50000 内図郭37×46 陸地測量部	明治34年 昭和7年要部修正測図、同10年部分修正測図 昭和11年		
31632 N4212	5万分1地形図 口之津	八代13号 1:50000 内図郭37×46 陸地測量部	明治34年 昭和7年修正測図 昭和15年		
31633 N4212	5万分1地形図 牛深	八代15号 1:50000 内図郭37×46 陸地測量部	明治34年 昭和7年要部修正測図、昭和10年部分修正測図 昭和15年		
31634 N4212	5万分1地形図 阿久根	八代16号 1:50000 内図郭37×46 陸地測量部	明治34年 昭和7年要部修正測図、昭和10年部分修正測図 昭和12年		
31635 N4207	5万分1地形図 小林	鹿兒島1号 1:50000 内図郭37×46 陸地測量部	明治35年 明治40年陸軍建物及用地、大正2年鉄道補入 大正10年		
31636 N4207	5万分1地形図 國分	鹿兒島2号 1:50000 内図郭37×46 陸地測量部	明治34年、大正2年測図の縮図 昭和7年第2回修正測図及同縮図、同10年部分 修正測図 昭和11年		

番号	シリーズ名 図名	地域名 内閣府 発行所	測量年 図定年 発行年	縮尺 備考	製入年月日
31637 NH207	5 万分 1 地形図 岩川	鹿兒島3号 1 : 50000 内閣府37×46 陸地測量部	明治35年 昭和7年第2回修正測図及同縮図 修正測図		
31638 NH207	5 万分 1 地形図 鹿尾	鹿兒島4号 1 : 50000 内閣府37×46 陸地測量部	明治35年 昭和7年修正測図 同10年部分修正測図		
31639 NH207	5 万分 1 地形図 栗野	鹿兒島5号 1 : 50000 内閣府37×46 陸地測量部	明治35年 昭和7年要部修正測図 同10年部分修正測図		
31640 NH207	5 万分 1 地形図 加治木	鹿兒島6号 1 : 50000 内閣府37×46 陸地測量部	明治35年 昭和7年修正測図及同縮図 同10年部分修正測図		
31641 NH207	5 万分 1 地形図 加治木	鹿兒島6号 1 : 50000 内閣府37×46 地理調査所	明治35年 昭和7年修正測図及同縮図 同10年部分修正測図		
31642 NH207	5 万分 1 地形図 鹿兒島	鹿兒島7号 1 : 50000 内閣府37×46 陸地測量部	大正4年測図の縮図 昭和7年修正測図の縮図 同10年部分修正測図		
31643 NH207	5 万分 1 地形図 鹿兒島	鹿兒島7号 1 : 50000 内閣府37×46 地理調査所	大正4年測図の縮図 昭和7年修正測図の縮図 同10年部分修正測図		
31644 NH207	5 万分 1 地形図 垂水	鹿兒島8号 1 : 50000 内閣府37×46 地理調査所	明治35年 昭和7年要部修正測図 同10年修正測図		
31645 NH207	5 万分 1 地形図 宮之城	鹿兒島9号 1 : 50000 内閣府37×46 陸地測量部	明治34年 昭和7年要部修正測図 同10年部分修正測図		
31646 NH207	5 万分 1 地形図 川内	鹿兒島10号 1 : 50000 内閣府37×46 陸地測量部	明治35年測図及測図の縮図 昭和7年修正測図及同縮図 同10年部分修正測図		
31647 NH207	5 万分 1 地形図 伊集院	鹿兒島11号 1 : 50000 内閣府37×46 陸地測量部	明治35年 昭和7年修正測図及同縮図 同10年部分修正測図		
31648 NH207	5 万分 1 地形図 伊集院	鹿兒島11号 1 : 50000 内閣府37×46 地理調査所	明治35年 昭和7年修正測図及同縮図 同10年部分修正測図		
31649 NH207	5 万分 1 地形図 川辺	鹿兒島12号 1 : 50000 内閣府37×46 陸地測量部	明治35年 昭和7年要部修正測図 同10年部分修正測図	新図名「加世田」	
31650 NH207	5 万分 1 地形図 川辺	鹿兒島12号 1 : 50000 内閣府37×46 地理調査所	明治35年 昭和7年要部修正測図 同10年部分修正測図	新図名「加世田」	
31651 NH207	5 万分 1 地形図 西方	鹿兒島13号 1 : 50000 内閣府37×46 陸地測量部	明治34年 昭和7年要部修正測図 同10年部分修正測図		
31652 NH207	5 万分 1 地形図 羽嶋	鹿兒島14号 1 : 50000 内閣府37×46 陸地測量部	明治35年 昭和7年要部修正測図 同10年部分修正測図		
31653 NH207	5 万分 1 地形図 久多嶋	鹿兒島15号 1 : 50000 内閣府37×46 陸地測量部	明治34年		
31654 NH207	5 万分 1 地形図 野間嶽	鹿兒島16号 1 : 50000 内閣府37×46 陸地測量部	明治35年 昭和7年要部修正測図 同10年部分修正測図		
31655 NH207	5 万分 1 地形図 野間嶽	鹿兒島16号 1 : 50000 内閣府37×46 地理調査所	明治35年 昭和7年要部修正測図 同10年部分修正測図		
31656 NH208	5 万分 1 地形図 内之浦	開聞嶽1号東部 1 : 50000 内閣府37×46 陸地測量部	明治34年 昭和7年要部修正測図 同10年部分修正測図		

シリーズ名 番号	地名	地名 番号 発行所	測量 年度 縮尺 発行年	寄附者 備考	受入年月日
31657 NH208	5 万分 1 地形図 大根占	開聞嶽1号 1 : 50000 内図郭37×46 陸地測量部	明治35年 昭和7年要部修正測図 同10年部分修正測図		
31658 NH208	5 万分 1 地形図 辺塚	開聞嶽2号 1 : 50000 内図郭37×46 陸地測量部	明治35年 昭和7年要部修正測図 同10年部分修正測図		
31659 NH208	5 万分 1 地形図 開聞嶽	開聞嶽5号 1 : 50000 内図郭37×46 陸地測量部	明治35年 明治43年官有地界補入		
31660 NH208	5 万分 1 地形図 佐多岬	開聞嶽6号 1 : 50000 内図郭37×46 陸地測量部	明治34年 昭和7年要部修正測図 同10年部分修正測図		
31661 NH208	5 万分 1 地形図 佐多岬	開聞嶽6号 1 : 50000 内図郭37×46 地理調査所	明治34年 昭和7年要部修正測図 同10年部分修正測図		
31662 NH208	5 万分 1 地形図 枕崎	開聞嶽9号 1 : 50000 内図郭37×46 陸地測量部	明治34年 昭和7年要部修正測図 同10年部分修正測図		
31663 NH208	5 万分 1 地形図 枕崎	開聞嶽9号 1 : 50000 内図郭37×46 地理調査所	明治34年 昭和7年要部修正測図 同10年部分修正測図		
31664 NH208	5 万分 1 地形図 坊	開聞嶽13号 1 : 50000 内図郭37×46 地理調査所	明治34年 昭和7年要部修正測図 同10年部分修正測図		
31665 NH209	5 万分 1 地形図 古田	屋久島1号東部 1 : 50000 内図郭37×46 陸地測量部	大正10年		
31666 NH209	5 万分 1 地形図 浜津脇	屋久島1号 1 : 50000 内図郭37×46 陸地測量部	大正10年	2枚	
31667 NH209	5 万分 1 地形図 島間	屋久島2号 1 : 50000 内図郭37×46 陸地測量部	大正10年		
31668 NH209	5 万分 1 地形図 屋久島東南部	屋久島7号 1 : 50000 内図郭37×46 陸地測量部	大正10年		
31669 NH209	5 万分 1 地形図 屋久島西北部	屋久島10号 1 : 50000 内図郭37×46 陸地測量部	大正10年		
31670 NH209	5 万分 1 地形図 屋久島西南部	屋久島11号 1 : 50000 内図郭37×46 陸地測量部	大正10年		
31671 NH209	5 万分 1 地形図 口永良部島	屋久島14号 1 : 50000 内図郭37×46 陸地測量部	大正10年		
31672 NH247	5 万分 1 地形図 伊万里	長崎1号 1 : 50000 内図郭37×46 陸地測量部	明治33年測図及同縮図 大正13年修正測図及測図並修正測図の縮図 昭和7年鉄道補入の縮図	一部印刷無し	
31673 NH247	5 万分 1 地形図 彼杵	長崎2号 1 : 50000 内図郭37×46 陸地測量部	明治34年測図及同縮図 大正14年修正測図及同縮図 昭和7年部分修正 測図及同縮図	一部印刷無し 新図名「早岐」	
31674 NH247	5 万分 1 地形図 大村	長崎3号 1 : 50000 内図郭37×46 陸地測量部	明治34年 大正13年修正測図		
31675 NH247	5 万分 1 地形図 矢上	長崎4号 1 : 50000 内図郭37×46 陸地測量部	明治34年 大正13年修正測図	一部印刷無し	
31676 NH247	5 万分 1 地形図 三重	長崎8号 1 : 50000 内図郭37×46 陸地測量部	明治34年 大正13年修正測図		



番号	シリーズ名 図名	地域名 種別 発行所	測量 方法 発行年	備考	受入年月日
31677 NH218	5万分1地形図 高浜	野母崎2号 1:50000 内図郭37×46 陸地測量部	明治34年 昭和7年表部修正測図 昭和10年		
31678 NH218	5万分1地形図 魚貫崎	野母崎3号 1:50000 内図郭37×46 陸地測量部	明治34年 昭和7年表部修正測図 昭和10年		
31679 NH218	5万分1地形図 片島	野母崎4号 1:50000 内図郭37×46 陸地測量部	明治34年 明治36年		
31680 NH218	5万分1地形図 里村	飯島1号 1:50000 内図郭37×46 陸地測量部	明治34年 昭和11年修正測図 昭和13年		
31681 NH218	5万分1地形図 中甕	飯島2号 1:50000 内図郭37×46 陸地測量部	明治34年 昭和11年修正測図 昭和13年		
31682 NH218	5万分1地形図 青瀬	飯島6号 1:50000 内図郭37×46 陸地測量部	明治34年 昭和11年修正測図 昭和13年		
31683 NH218	5万分1地形図 青瀬	飯島6号 1:50000 内図郭37×46 陸地測量部	明治34年 明治36年 明治36年		
31684 NH218	5万分1地形図 手打	飯島7号 1:50000 内図郭37×46 陸地測量部	明治34年 昭和11年修正測図 昭和13年		
31685 NH224	5万分1地形図 男女群嶋北部	富江12号 1:50000 内図郭37×46 陸地測量部	明治44年 明治45年 明治45年		
31686 NH224	5万分1地形図 男女群嶋南部	富江12号南部 1:50000 内図郭37×46 陸地測量部	明治44年 昭和11年修正測図 昭和14年		
31687 NH224	5万分1地形図 島ノ島	富江15号 1:50000 内図郭37×46 陸地測量部	明治44年 昭和11年修正測図 昭和12年		
31688	5万分1地形図 南大東島	南大東島A, 10, 13, 14号 1:50000 内図郭37×46 陸地測量部	大正6年 大正8年	2枚	
31689	5万分1地形図 沖大東島	沖大東島14号 1:50000 内図郭37×46 陸地測量部	大正8年 昭和8年修正測図 昭和8年	2枚	
31690	5万分1地形図 沖大東島	沖大東島14号 1:50000 内図郭37×46 陸地測量部	大正6年 大正8年		
31691	5万分1地形図 喜界島	奄美大島2, 3号 1:50000 内図郭37×46 陸地測量部	大正9年 大正10年		
31692	5万分1地形図 山	徳之島1号 1:50000 内図郭37×46 陸地測量部	大正9年 大正10年	2枚	
31693	5万分1地形図 平土野	徳之島2号 1:50000 内図郭37×46 陸地測量部	大正9年 大正11年		
31694	5万分1地形図 亀津	徳之島2号東部 1:50000 内図郭37×46 陸地測量部	大正9年 大正10年	2枚	
31695	5万分1地形図 沖永良部島	徳之島8号 1:50000 内図郭37×46 陸地測量部	大正9年 大正11年	2枚	
31696	5万分1地形図 与論島	与論島10号 1:50000 内図郭37×46 陸地測量部	大正10年 大正12年	2枚	
31697	5万分1地形図 田名崎	与論島14号 1:50000 内図郭37×46 陸地測量部	大正10年 大正12年	2枚	

番号	シリーズ名 図名	地域名 通称 発行所	測量年 大正 昭和 発行年	密着者 備考	巻入年月日
31698	5 万分 1 地形図 伊平屋後島	伊平屋島2号 1: 50000 内図郭37×46 陸地測量部	大正10年	2枚	
31699	5 万分 1 地形図 慶良間列島	那覇11号 1: 50000 内図郭37×46 陸地測量部	大正10年	2枚	
31700	5 万分 1 地形図 慶良間列島南部	那覇12号 1: 50000 内図郭37×46 陸地測量部	大正10年	2枚	
31701	5 万分 1 地形図 粟国島	那覇13号 1: 50000 内図郭37×46 陸地測量部	大正10年	2枚	
31702	5 万分 1 地形図 渡名喜島	那覇14号 1: 50000 内図郭37×46 陸地測量部	大正10年	2枚	
31703	5 万分 1 地形図 古場島	那覇15号 1: 50000 内図郭37×46 陸地測量部	大正10年	2枚	
31704	5 万分 1 地形図 久米島東部	久米島2号 1: 50000 内図郭37×46 陸地測量部	大正10年	2枚	
31705	5 万分 1 地形図 久米島東部	久米島3号 1: 50000 内図郭37×46 陸地測量部	大正10年	2枚	
31706	5 万分 1 地形図 久米島西部	久米島6号 1: 50000 内図郭37×46 陸地測量部	大正10年	2枚	
31707	5 万分 1 地形図 宮古島南部	宮古島12号 1: 50000 内図郭37×46 陸地測量部、参謀本部	大正10年	軍事極秘 3枚 地域名の上に「先島群島6号（共19面）」とあり	
31708	5 万分 1 地形図 水納島	水納島8号 1: 50000 内図郭37×46 陸地測量部	大正10年	2枚	
31709	5 万分 1 地形図 多良間島	石垣島5号 1: 50000 内図郭37×46 陸地測量部	大正10年	2枚	
31710 m22-16	5 万分 1 地形図 吐噶喇及尖閣群島	1: 50000 内図郭37×46 陸地測量部	昭和5年（海上写真測量） 昭和8年	複製版 測図年の下に「本図ハ現地踏査ヲ行ハス」とあり 2枚 外字（口編に島）	
31711 NG5-12	5 万分 1 地形図 波照間島	西表島4号 1: 50000 内図郭37×46 陸地測量部	大正10年	2枚	
31712 NG5-12	5 万分 1 地形図 与那国島	西表島14号 1: 50000 内図郭37×46 陸地測量部	大正10年	2枚	

————— 禁 無 断 転 載 —————

平成13年3月発行

発行 財団法人データベース振興センター  
東京都港区新橋2丁目13番8号  
新橋東和ビル5階  
Tel. 03-3508-2430

委託先 財団法人地区情報センター  
東京都千代田区神田神保町2丁目5番  
神保町センタービル5階  
Tel. 03-3262-1486

印刷所 三和商工印刷株式会社  
東京都江東区清澄2丁目10番10号  
Tel. 03-3630-5121





